

# GRAD ZAGREB

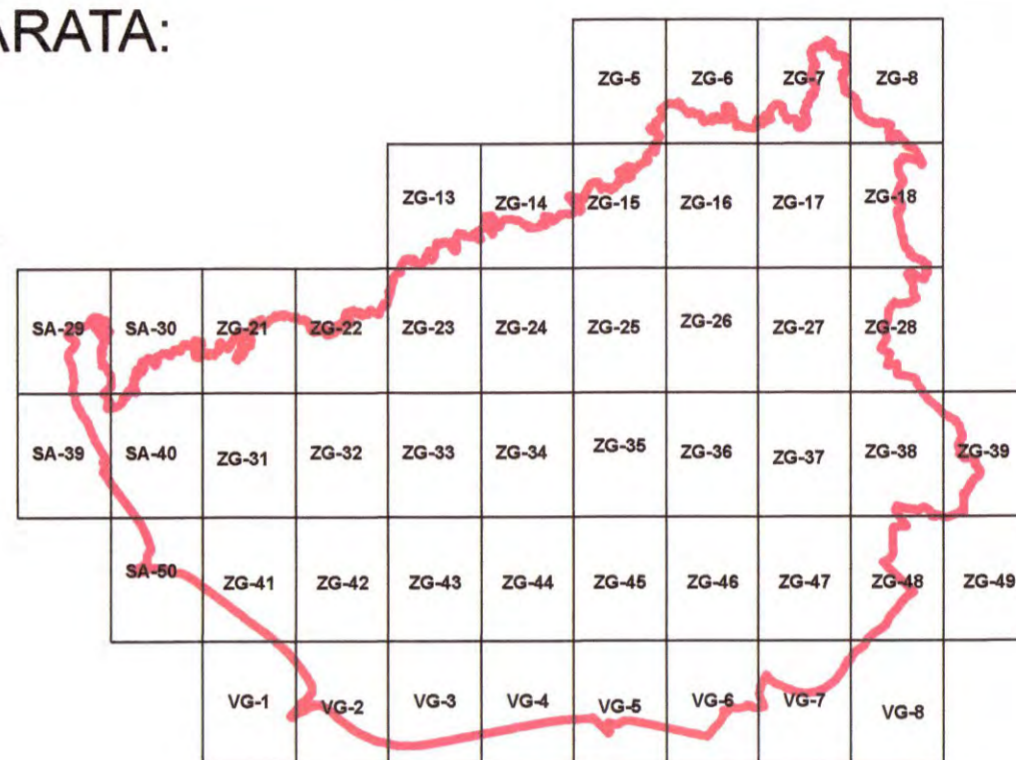
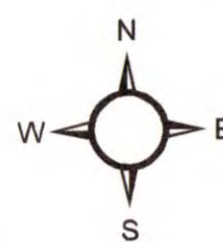
GENERALNI URBANISTIČKI PLAN GRADA ZAGREBA - IZMJENE I DOPUNE 2025.

## 4. UVJETI ZA KORIŠTENJE, UREĐENJE I ZAŠTITU PROSTORA 4b. Procedure urbano-prostornog uređenja

### TUMAČ PLANSKOG ZNAKOVLJA

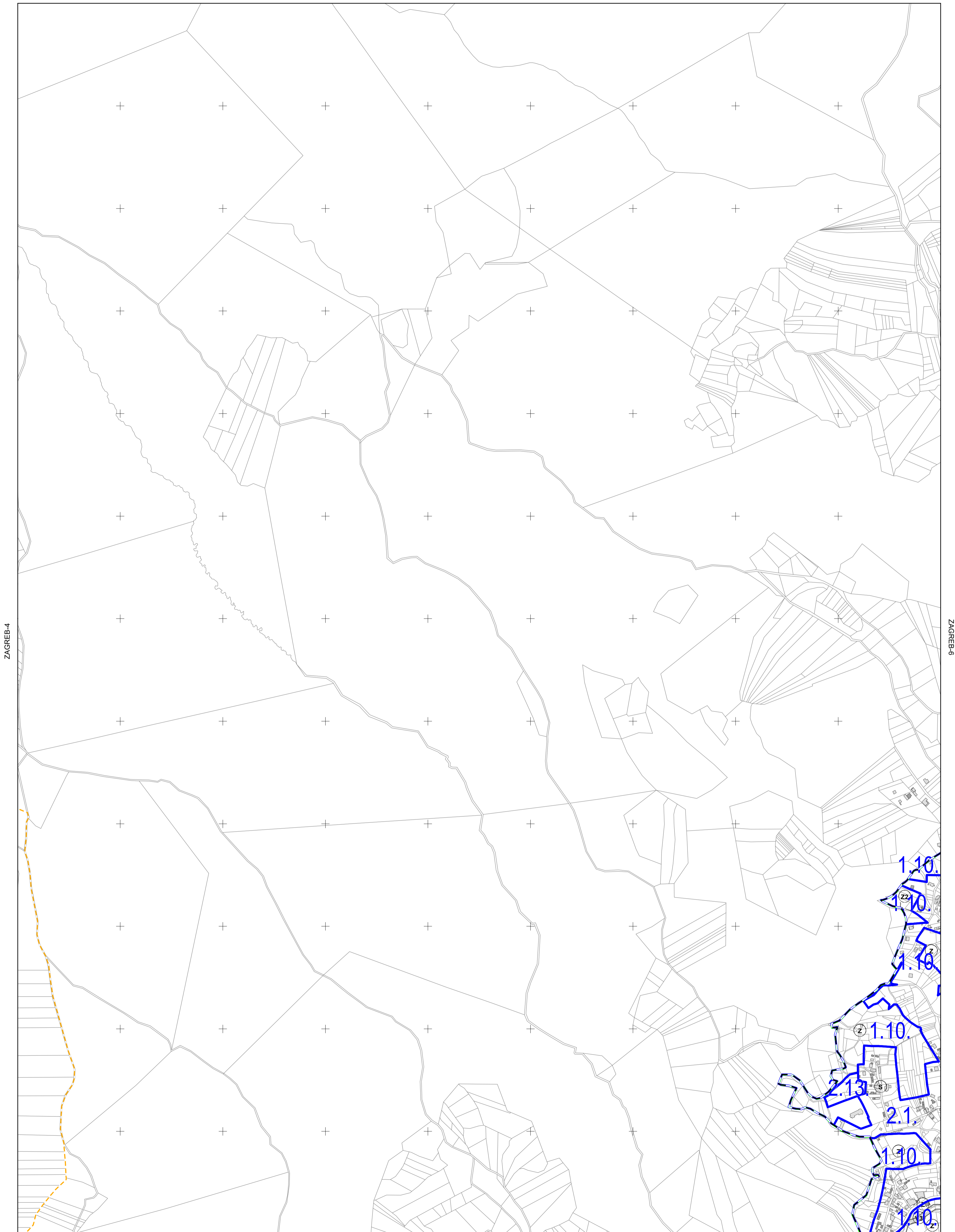
	URBANISTIČKI PLANOVU UREĐENJA
	GRANICA OBUHVATA URBANISTIČKIH PLANOVA UREĐENJA
	JAVNI URBANISTIČKO-ARHITEKTONSKI NATJEČAJI
	GRANICA NAJUŽEG GRADSKOG SREDIŠTA
	GRANICA ZAŠTITNE ZONE
	GRANICA ZONA URBANIH PRAVILA
	OZNAKE ZONA URBANIH PRAVILA 1.1. - 3.2.
	GRANICA PARKA PRIRODE MEDVEDNICA
	REZERVACIJA PROŠIRENJA POSTOJEĆE ULICE
	GRANICA GENERALNOG URBANISTIČKOG PLANA GRADA ZAGREBA

### VEZA KARATA:



GRAD ZAGREB	
Naziv prostornog plana: <b>IZMJENE I DOPUNE GENERALNOG URBANISTIČKOG PLANA GRADA ZAGREBA 2025.</b> Prijedlog plana za drugu ponovnu javnu raspravu	
Naziv kartografskog prikaza: <b>4. UVJETI ZA KORIŠTENJE, UREĐENJE I ZAŠTITU PROSTORA 4b. Procedure urbano-prostornog uređenja – izmjene i dopune 2025.</b>	
Broj kartografskog prikaza: 4b.	Mjerilo kartografskog prikaza: 1 : 5000
Odluka o izradi izmjena i dopuna Generalnoga urbanističkog plana grada Zagreba („Službeni glasnik Grada Zagreba“ br.15/23).	Odluka o donošenju izmjena i dopuna Generalnoga urbanističkog plana grada Zagreba („Službeni glasnik Grada Zagreba“ br. / ): _____
Javna rasprava objavljena je 27. lipnja 2024. Ponovna javna rasprava objavljena je 21. rujna 2024. Druga ponovna javna rasprava objavljena je _____	Javni uvid održan je od 28. lipnja 2024. do 12. srpnja 2024. Ponovni javni uvid održan je od 23. rujna do 7. listopada 2024. Drugi ponovni javni uvid održan je od _____
Nositelj izrade:	GRADSKI URED ZA GOSPODARSTVO, EKOLOŠKU ODRŽIVOST I STRATEGIJSKO PLANIRANJE Trg S. Radića 1, Zagreb
Pečat tijela odgovornog za provođenje javne rasprave:	Odgovorna osoba za provođenje javne rasprave: Pročelnica Ana Pavičić Kaselj, univ.mag.oec.
Suglasnost na Plan: <b>Ministarstvo prostornoga uređenja, graditeljstva i državne imovine</b> KLASA: _____ URBROJ: _____ Datum: _____	
Stručni izrađivač: <input checked="" type="checkbox"/> zavod za prostorno uređenje grada zagreba	Sjedište: Ul. Republike Austrije 18, Zagreb Privremeno sjedište: Martičeva ulica 14, Zagreb
Pečat pravne osobe koja je izradila Plan:	Odgovorna osoba izrađivača Plana: Ravnatelj Nikša Božić, dipl.ing.arh.
Pečat odgovornog voditelja izrade Plana:	Odgovorni voditelj izrade Plana: Nives Mornar, dipl.ing.arh. ovlaštena arhitektica urbanistica
Stručni tim u izradi Plana: Nataša Aralica, dipl.ing.arh. Mirna Barac, dipl.ing.arh. Dragica Barešić, dipl.ing.arh. Dino Bečić, mag.geogr. Nikša Božić, dipl.ing.arh. Maja Bubrić, arh.tehn. Jelena Bule, mag.ing.arch. Jasmina Doko, dipl.ing.agr. Boris Gregurić, dipl.ing.arh. Ivan Lončarić, prof.pov.i.geogr. Dubravka Petra Lubin, dipl.ing.arh. Martina Margetić, dipl.iur. mr.sc. Mira Meštrović, dipl.ing.arh. Katica Mišanović, dipl.ing.sum. Domagoj Mlinarić, mag.ing.arch. Ivan Nemet, mag.ing.traff. Vladimir Ninić, dipl.ing.građ. Sabina Pavlić, dipl.ing.arh. Sanja Pavlović, dipl.iur., univ.spec.admin.urb.	Alen Pažur, mag.geogr. Ana-Marija Rajčić, dipl.ing.arh. Jasmina Sirovec Vanić, dipl.ing.arh. Sanja Šerbetić Tunjić, dipl.ing.arh. Ivan Šulentić, dipl.ing.arh. Ana Topić, mag.ing.arch. Tea Truta, mag.ing.arch. Marta Turk, mag.ing.arch. dr.sc. Jadranka Veselić Bruvo, dipl.ing.arh. Danijel Zdolec, dipl.ing.prom.
Suradnja: VITA PROJEKT d.o.o. Zagreb	
Pečat Gradske skupštine Grada Zagreba: M.P.	Predsjednik Gradske skupštine Grada Zagreba: Joško Klisović
Istovjetnost Plana s Izvornikom ovjerava _____ (ime, prezime, potpis)	Pečat nadležnog tijela M.P.

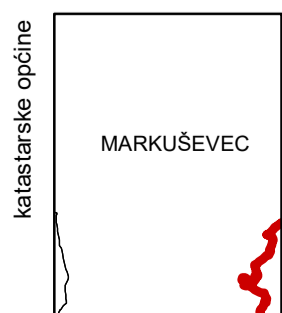
STUBICA-45



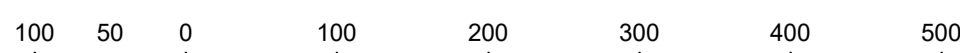
ZAGREB-4

ZAGREB-6

ZAGREB-15



podjela listova HTRS96/TM	5-12-2-105-9	5-13-2-105-9
	5-17-2-105-9	5-18-2-105-9



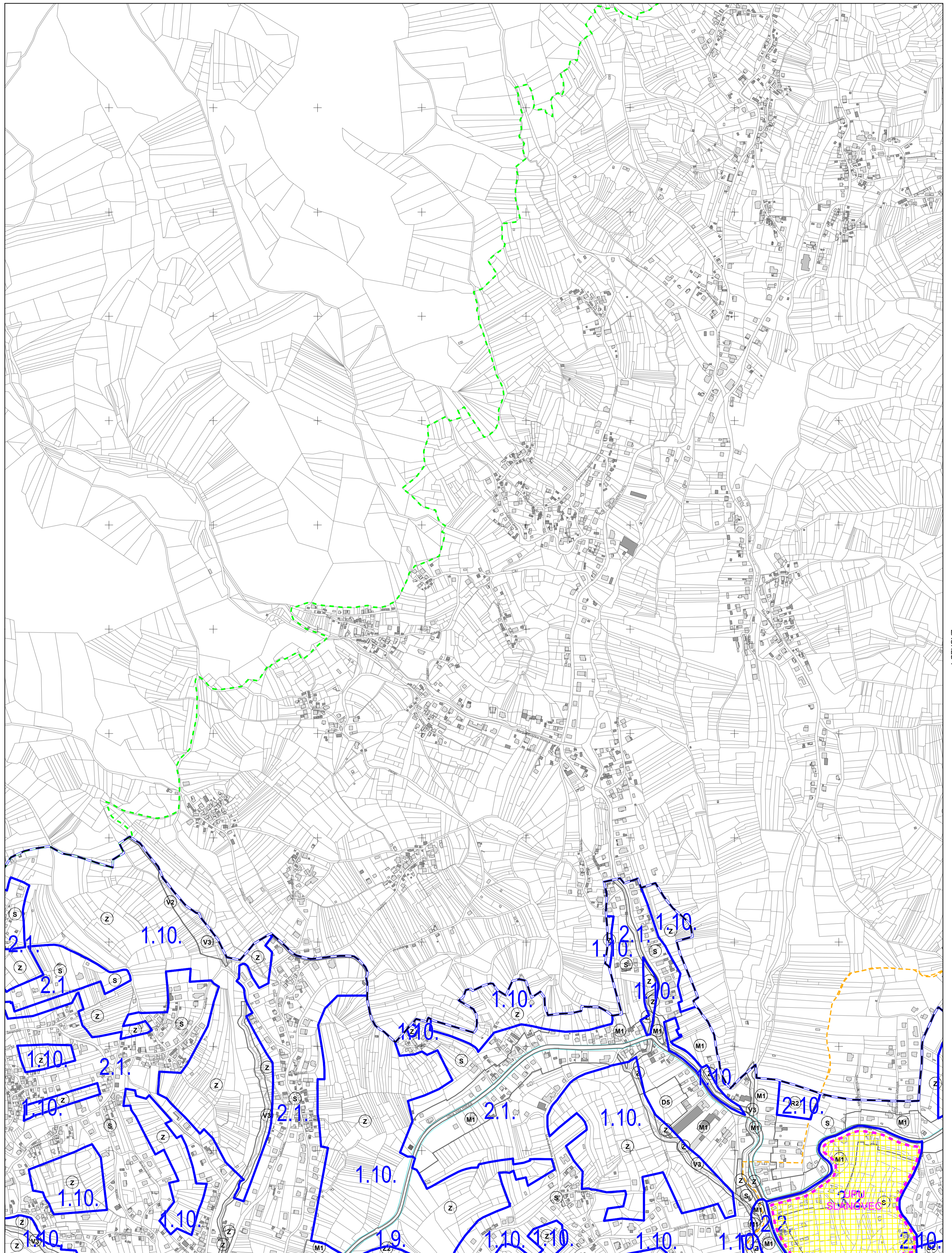
MJERILO 1:5000

Podloga: katastarska podloga, rujan 2022.  
 Gradski ured za katastar i geodetske poslove Grada  
 Nositelj izrade: Gradski ured za gospodarstvo, ekološku održivost i  
 strategijsko planiranje  
 Stručni izrađivač: Zavod za prostorno uređenje Grada Zagreba  
 Odluka o izradi: Odluka o izradi izmjena i dopuna  
 Generalnoga urbanističkog plana grada Zagreba (15/23)  
 Koordinatni sustav: HTRS96/TM


STUBICA-46

ZAGREB-5

ZAGREB-7



ZAGREB-16



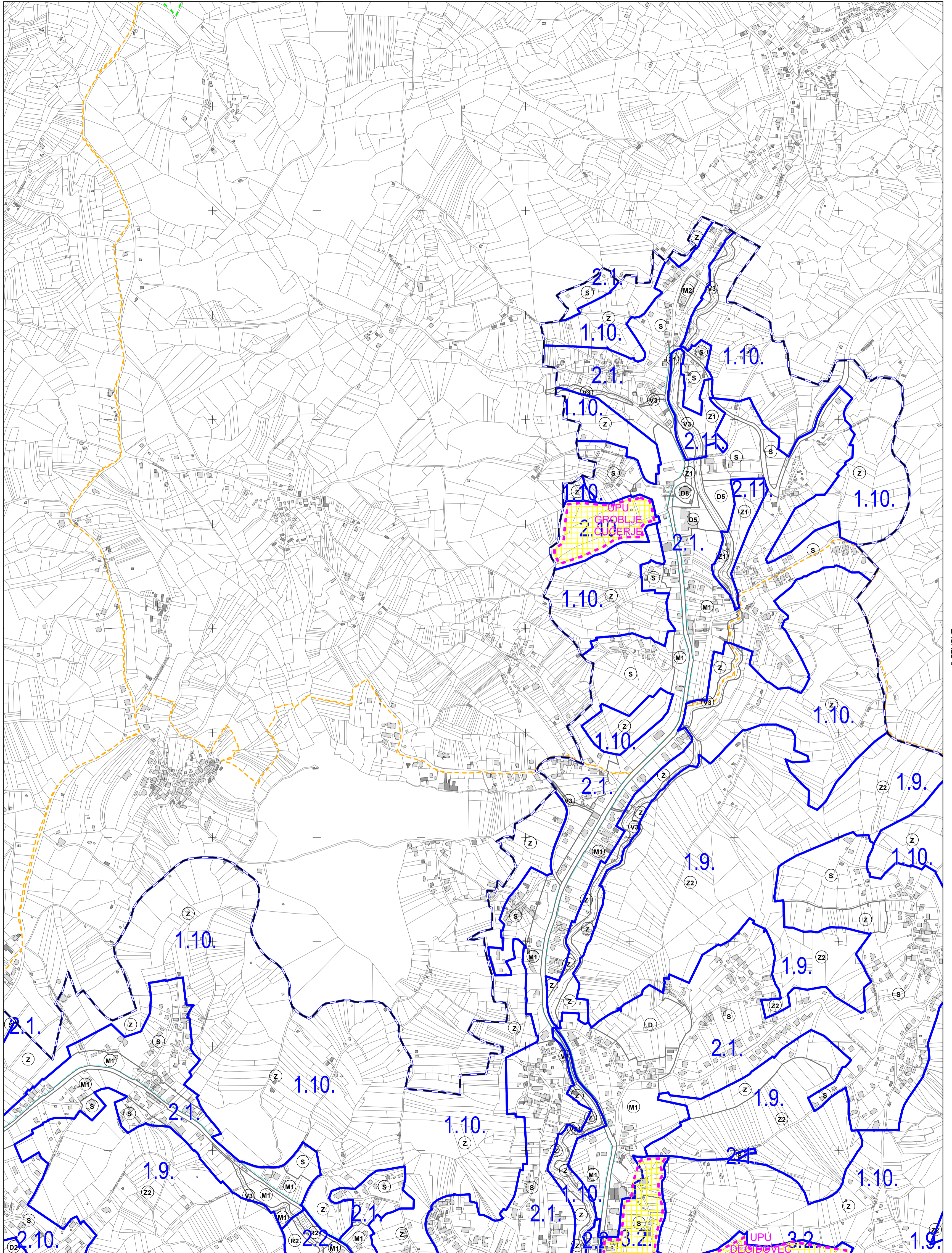
podjela listova HTRS96/TM	5-12-2-105-9	5-13-2-105-9
	5-17-2-105-9	5-18-2-105-9



MJERILO 1:5000

Podloga: katastarska podloga, rujan 2022.  
 Gradski ured za katastar i geodetske poslove Grada  
 Nositelj izrade: Gradski ured za gospodarstvo, ekološku održivost i strategijsko planiranje  
 Stručni izrađivač: Zavod za prostorno uređenje Grada Zagreba  
 Odluka o izradi: Odluka o izradi izmjena i dopuna Generalnoga urbanističkoga plana grada Zagreba (15/23)  
 Koordinatni sustav: HTRS96/TM

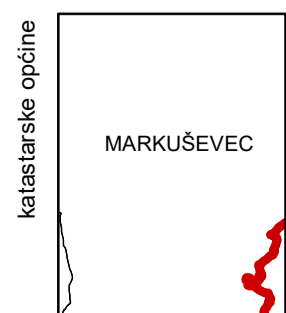
STUBICA-47



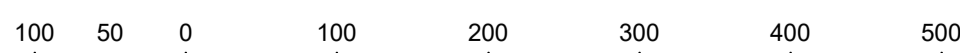
ZAGREB-6

ZAGREB-8

ZAGREB-17



podjela listova HTRS96/TM	5-12-2-105-9	5-13-2-105-9
	5-17-2-105-9	5-18-2-105-9



MJERILO 1:5000

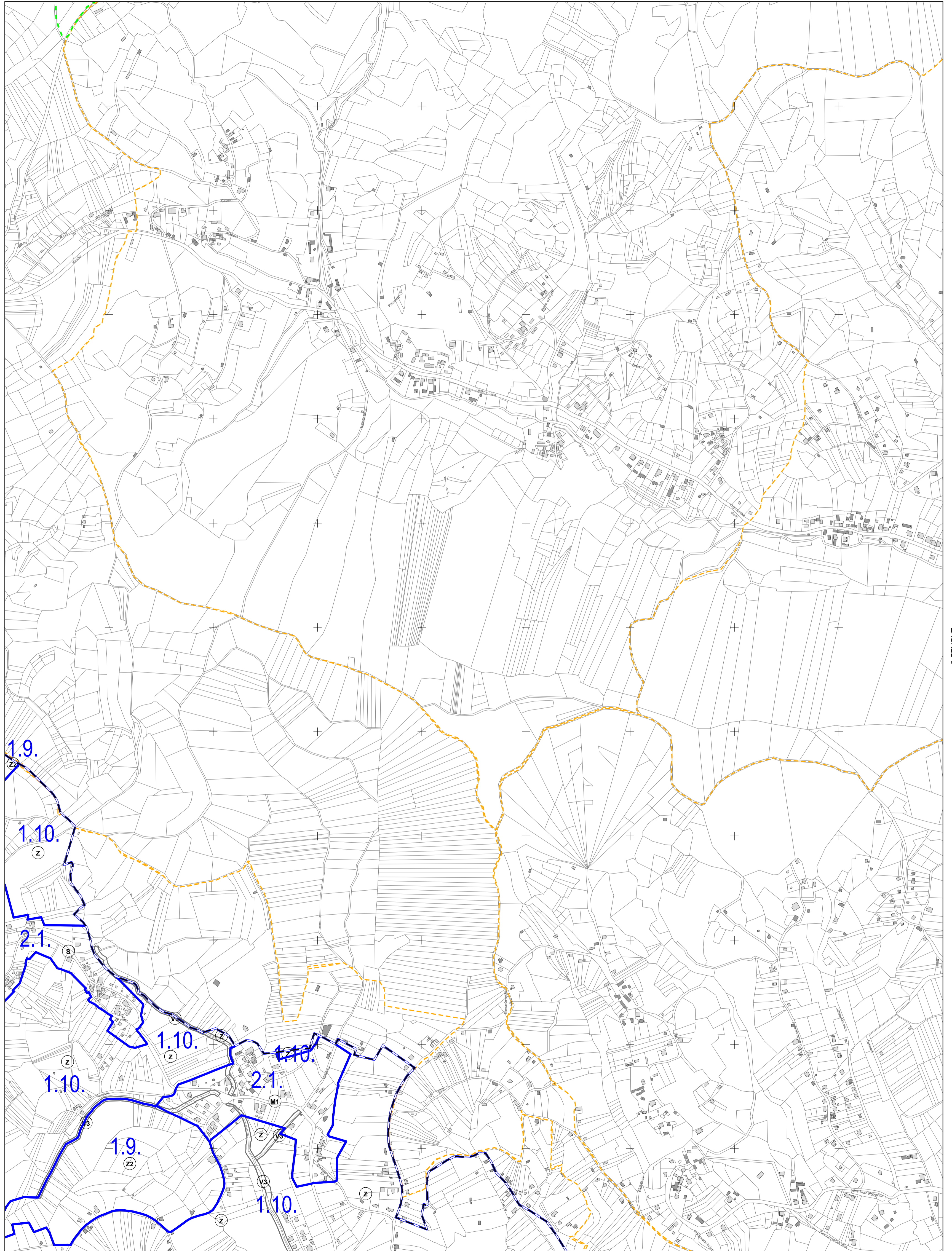
Podloga: katastarska podloga, rujan 2022.  
 Gradski ured za katastar i geodetske poslove Grada  
 Nositelj izrade: Gradski ured za gospodarstvo, ekološku održivost i strategijsko planiranje  
 Stručni izrađivač: Zavod za prostorno uređenje Grada Zagreba  
 Odluka o izradi: Odluka o izradi izmjena i dopuna Generalnoga urbanističkog plana grada Zagreba (15/23)  
 Koordinatni sustav: HTRS96/TM

ZAGREB-7


STUBICA-48

ZAGREB-7

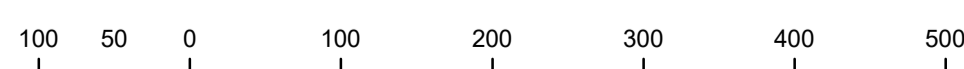
ZAGREB-9



ZAGREB-18



podjela listova HTRS96/TM	5-12-2-105-9	5-13-2-105-9
	5-17-2-105-9	5-18-2-105-9



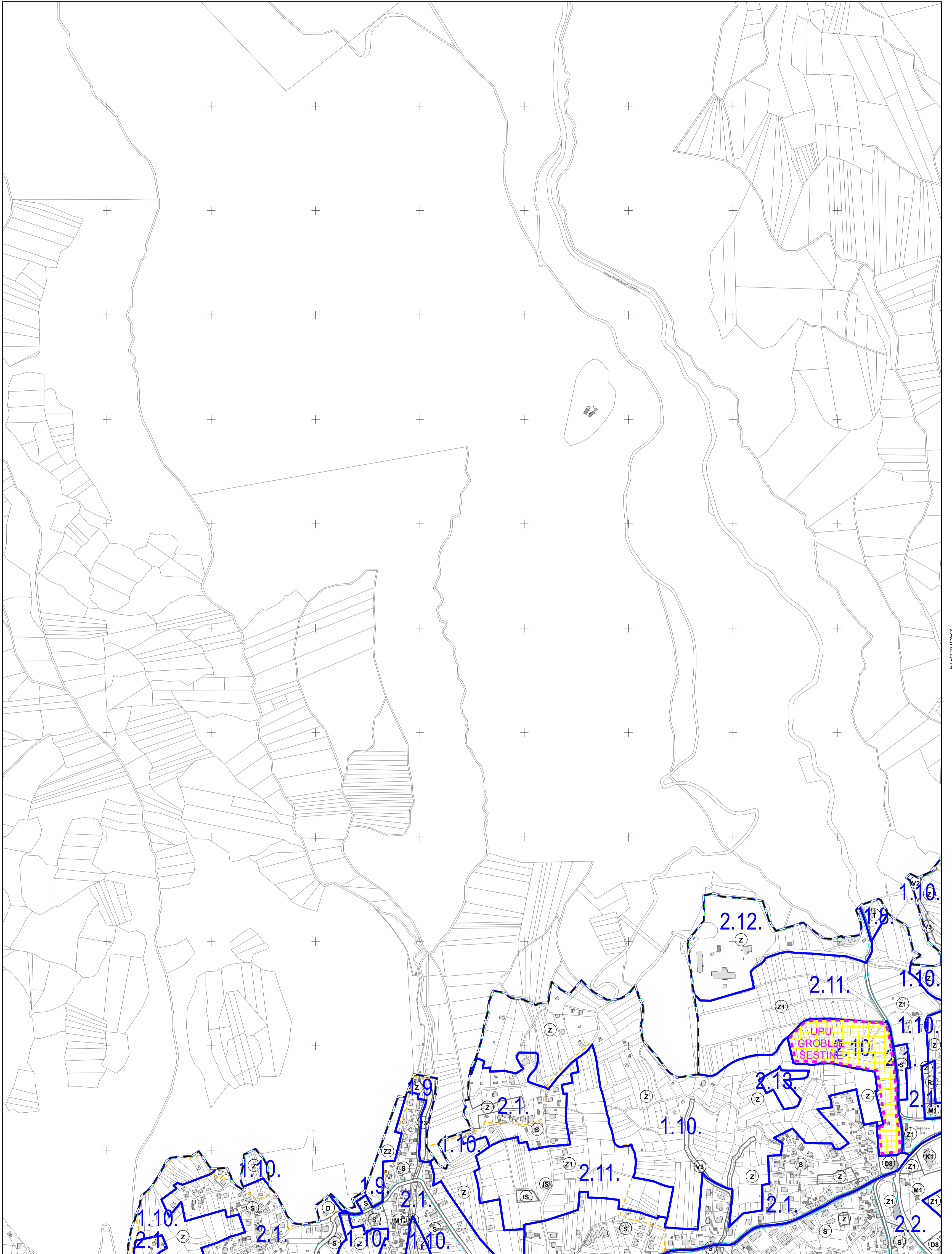
MJERILO 1:5000

Podloga: katastarska podloga, rujan 2022.  
Gradski ured za katastar i geodetske poslove Grada  
Nositelj izrade: Gradski ured za gospodarstvo, ekološku održivost i strategijsko planiranje  
Stručni izrađivač: Zavod za prostorno uređenje Grada Zagreba  
Odluka o izradi: Odluka o izradi izmjena i dopuna Generalnoga urbanističkog plana grada Zagreba (15/23)  
Koordinatni sustav: HTRS96/TM

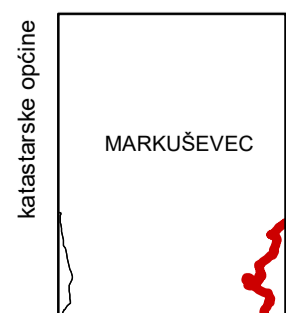
ZAGREB-3

ZAGREB-12

ZAGREB-14



ZAGREB-23



podjela listova HTRS96/TM	5-12-2-105-9	5-13-2-105-9
	5-17-2-105-9	5-18-2-105-9



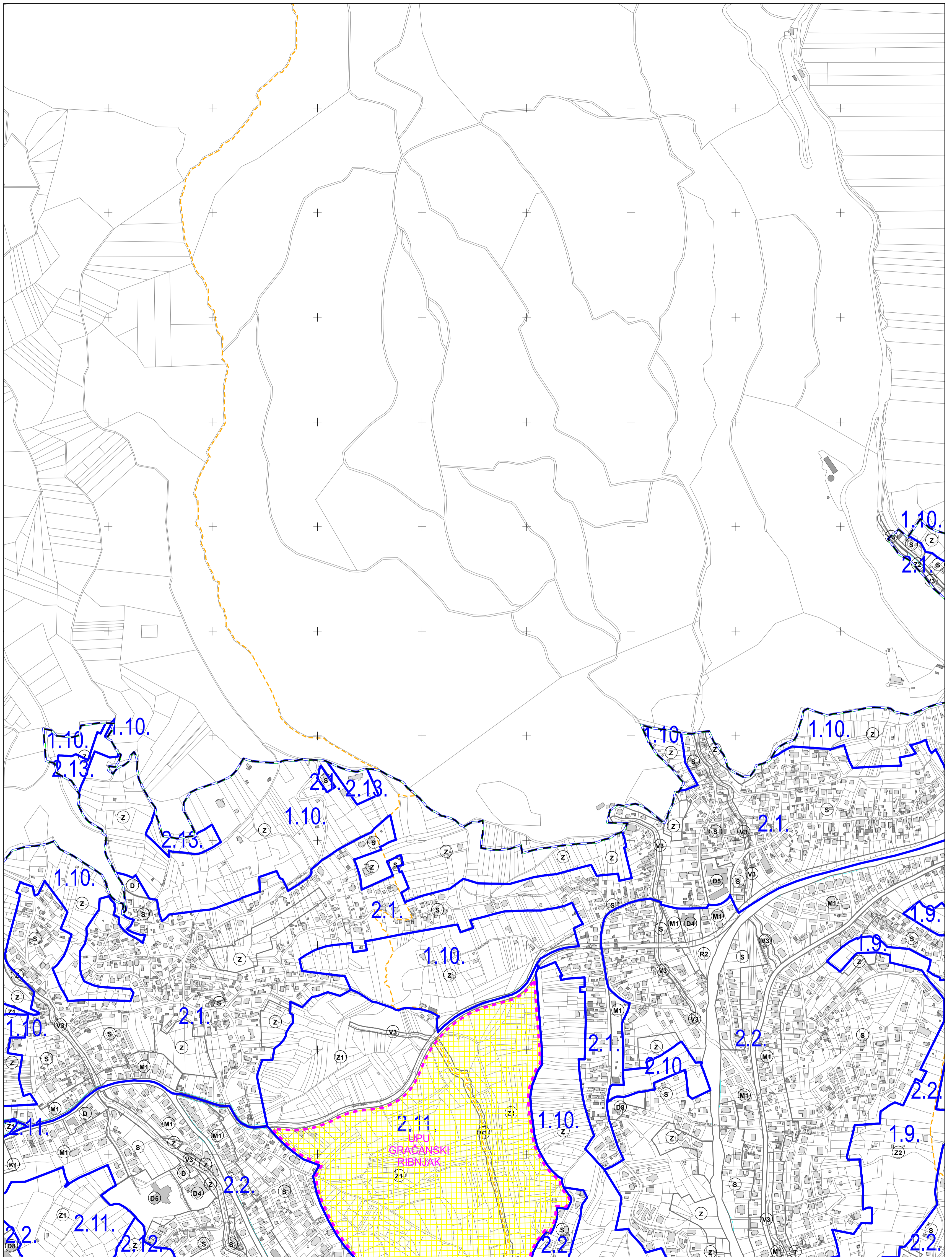
MJERILO 1:5000

Podloga: katastarska podloga, rujan 2022.  
 Gradski ured za katastar i geodetske poslove Grada  
 Nositelj izrade: Gradski ured za gospodarstvo, ekološku održivost i  
 strategijsko planiranje  
 Stručni izrađivač: Zavod za prostorno uređenje Grada Zagreba  
 Odluka o izradi: Odluka o izradi izmjena i dopuna  
 Generalnoga urbanističkog plana grada Zagreba (15/23)  
 Koordinatni sustav: HTRS96/TM

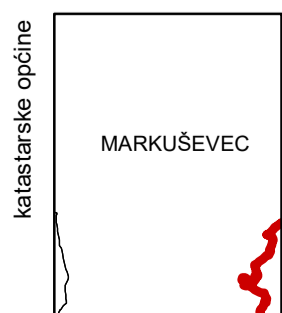
ZAGREB-4

ZAGREB-13

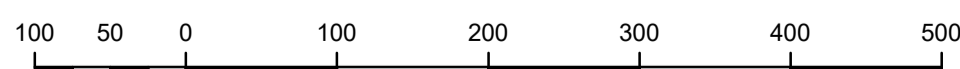
ZAGREB-15



ZAGREB-24



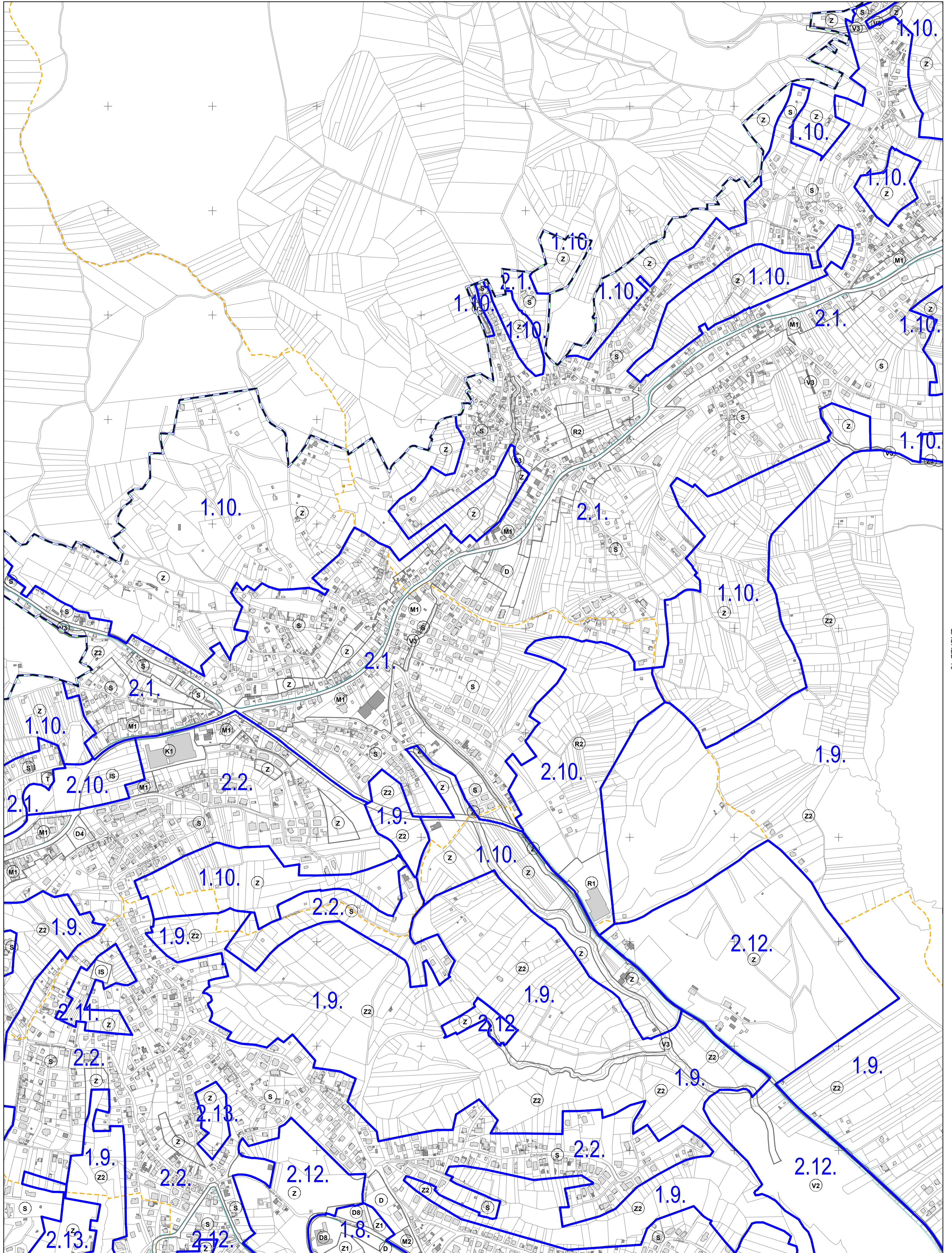
podjela listova HTRS96/TM	5-12-2-105-9	5-13-2-105-9
	5-17-2-105-9	5-18-2-105-9



MJERILO 1:5000

Podloga: katastarska podloga, rujan 2022.  
 Gradski ured za katastar i geodetske poslove Grada  
 Nositelj izrade: Gradski ured za gospodarstvo, ekološku održivost i strategijsko planiranje  
 Stručni izrađivač: Zavod za prostorno uređenje Grada Zagreba  
 Odluka o izradi: Odluka o izradi izmjena i dopuna Generalnoga urbanističkoga plana grada Zagreba (15/23)  
 Koordinatni sustav: HTRS96/TM

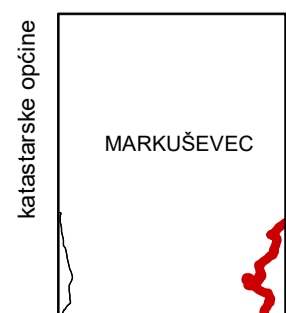
ZAGREB-5



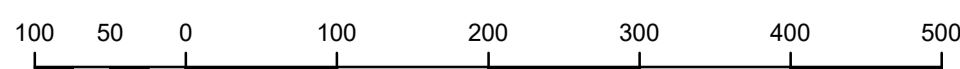
ZAGREB-14

ZAGREB-16

ZAGREB-25



podjela listova HTRS96/TM	5-12-2-105-9	5-13-2-105-9
	5-17-2-105-9	5-18-2-105-9

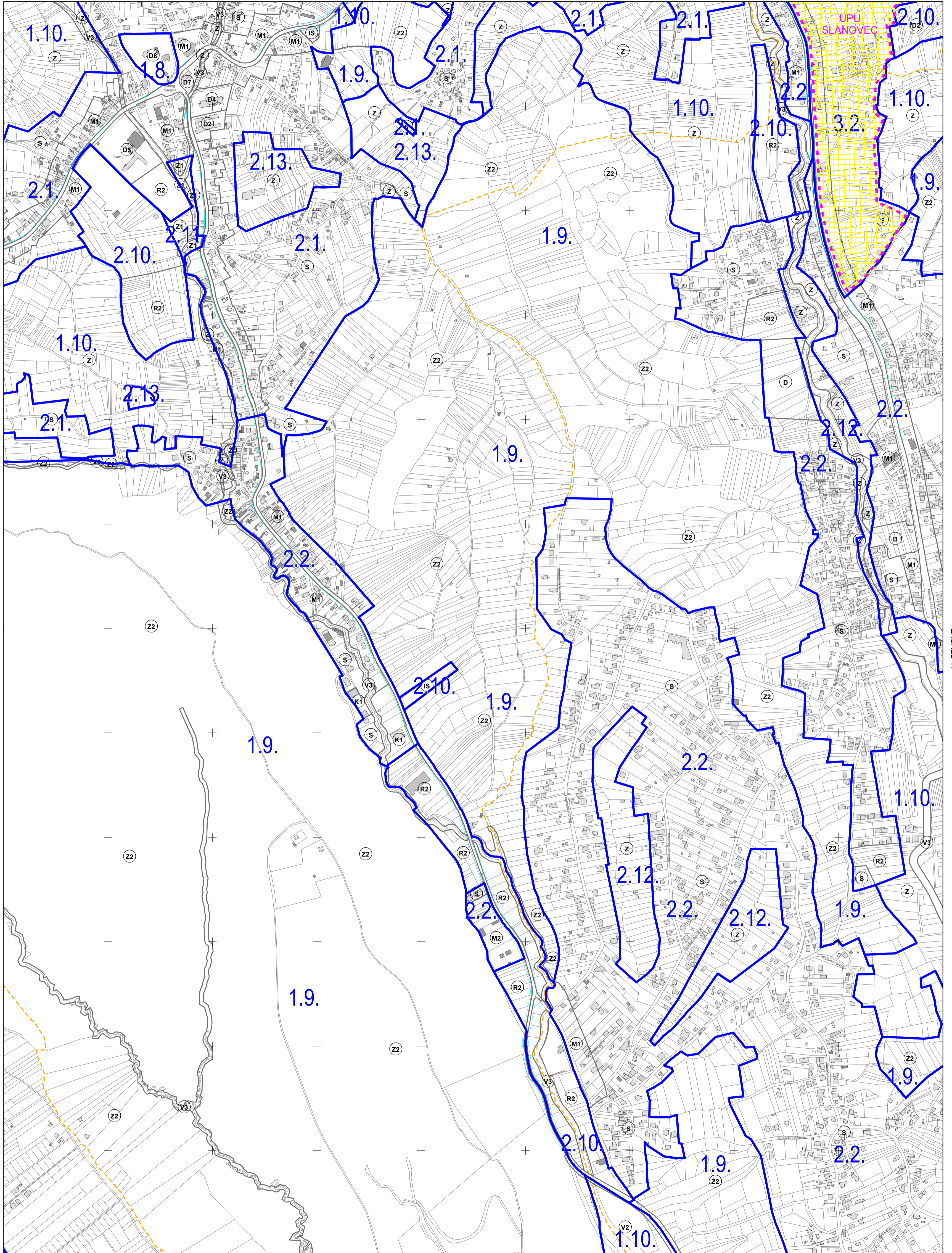


MJERILO 1:5000

Podloga: katastarska podloga, rujan 2022.  
 Gradski ured za katastar i geodetske poslove Grada  
 Nositelj izrade: Gradski ured za gospodarstvo, ekološku održivost i strategijsko planiranje  
 Stručni izrađivač: Zavod za prostorno uređenje Grada Zagreba  
 Odluka o izradi: Odluka o izradi izmjena i dopuna Generalnoga urbanističkoga plana grada Zagreba (15/23)  
 Koordinatni sustav: HTRS96/TM



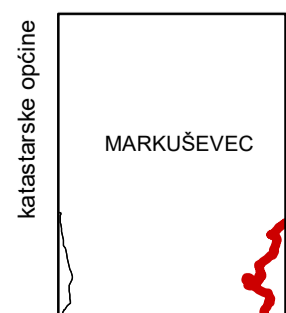
ZAGREB-6



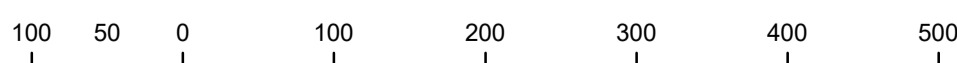
ZAGREB-15

ZAGREB-17

ZAGREB-26



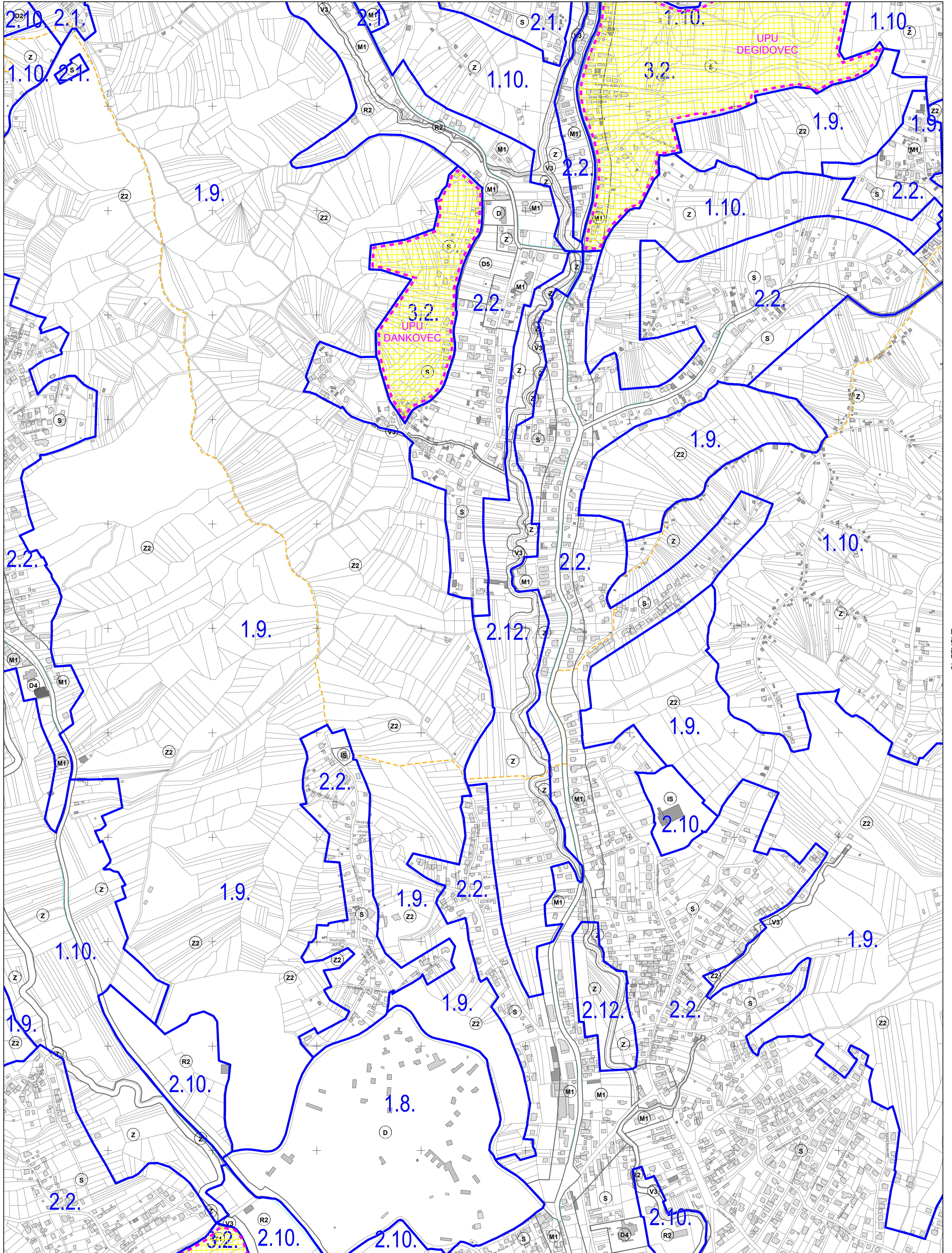
podjela listova HTRS96/TM	5-12-2-105-9	5-13-2-105-9
	5-17-2-105-9	5-18-2-105-9



MJERILO 1:5000

Podloga: katastarska podloga, rujan 2022.  
 Gradski ured za katastar i geodetske poslove Grada  
 Nositelj izrade: Gradski ured za gospodarstvo, ekološku održivost i strategijsko planiranje  
 Stručni izrađivač: Zavod za prostorno uređenje Grada Zagreba  
 Odluka o izradi: Odluka o izradi izmjena i dopuna Generalnoga urbanističkoga plana grada Zagreba (15/23)  
 Koordinatni sustav: HTRS96/TM

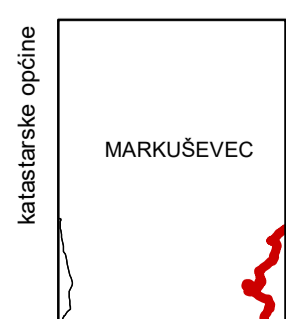
ZAGREB-7



ZAGREB-16

ZAGREB-18

ZAGREB-27



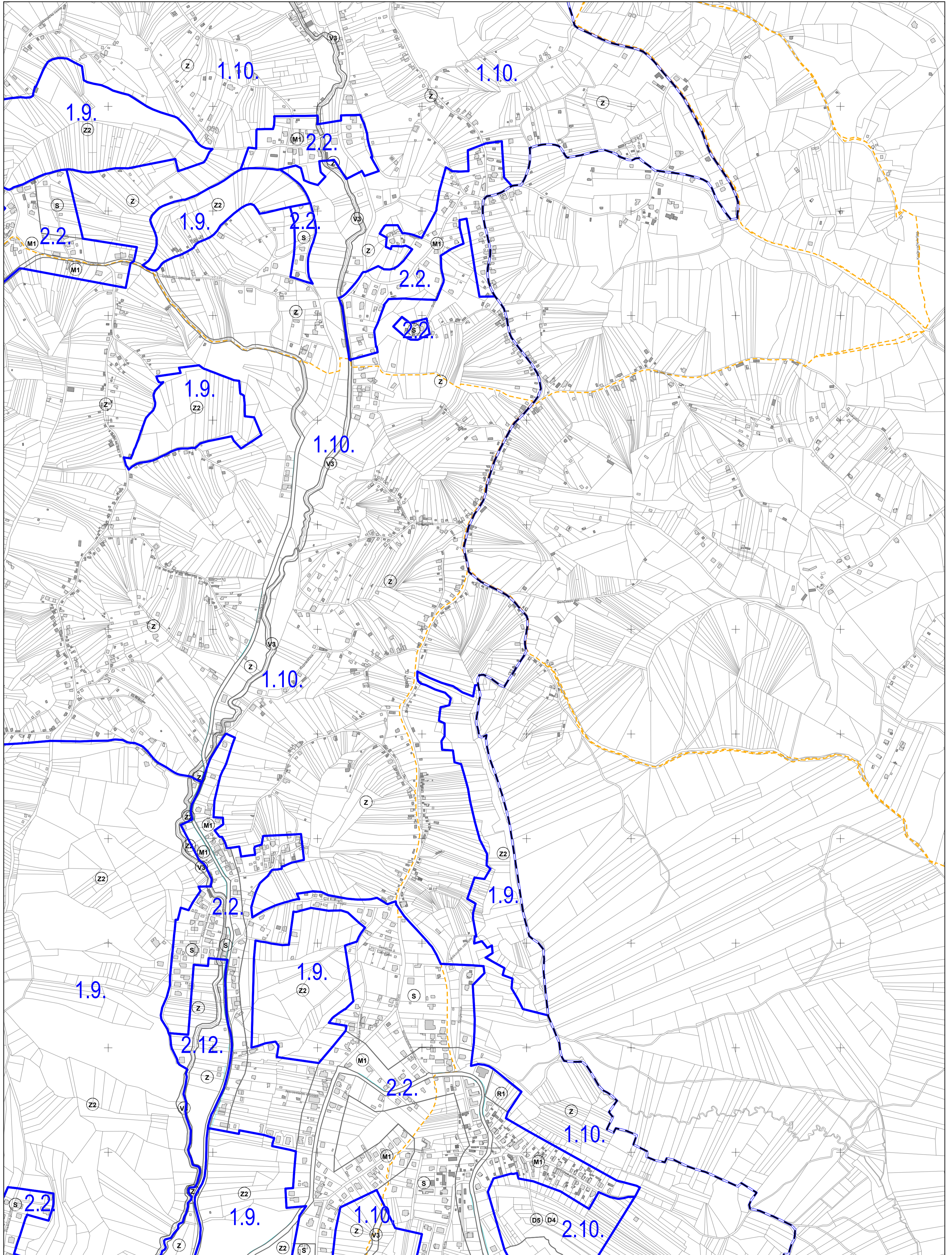
podjela listova HTRS96/TM	5-12-2-105-9	5-13-2-105-9
	5-17-2-105-9	5-18-2-105-9



MJERILO 1:5000

Podloga: katastarska podloga, rujan 2022.  
 Gradski ured za katastar i geodetske poslove Grada  
 Nositelj izrade: Gradski ured za gospodarstvo, ekološku održivost i strategijsko planiranje  
 Stručni izrađivač: Zavod za prostorno uređenje Grada Zagreba  
 Odluka o izradi: Odluka o izradi izmjena i dopuna Generalnoga urbanističkog plana grada Zagreba (15/23)  
 Koordinatni sustav: HTRS96/TM

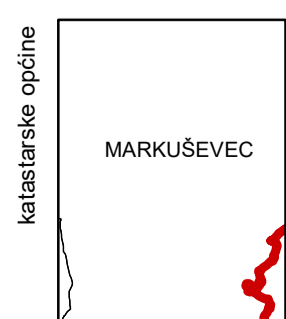
ZAGREB-8



ZAGREB-17

ZAGREB-19

ZAGREB-28

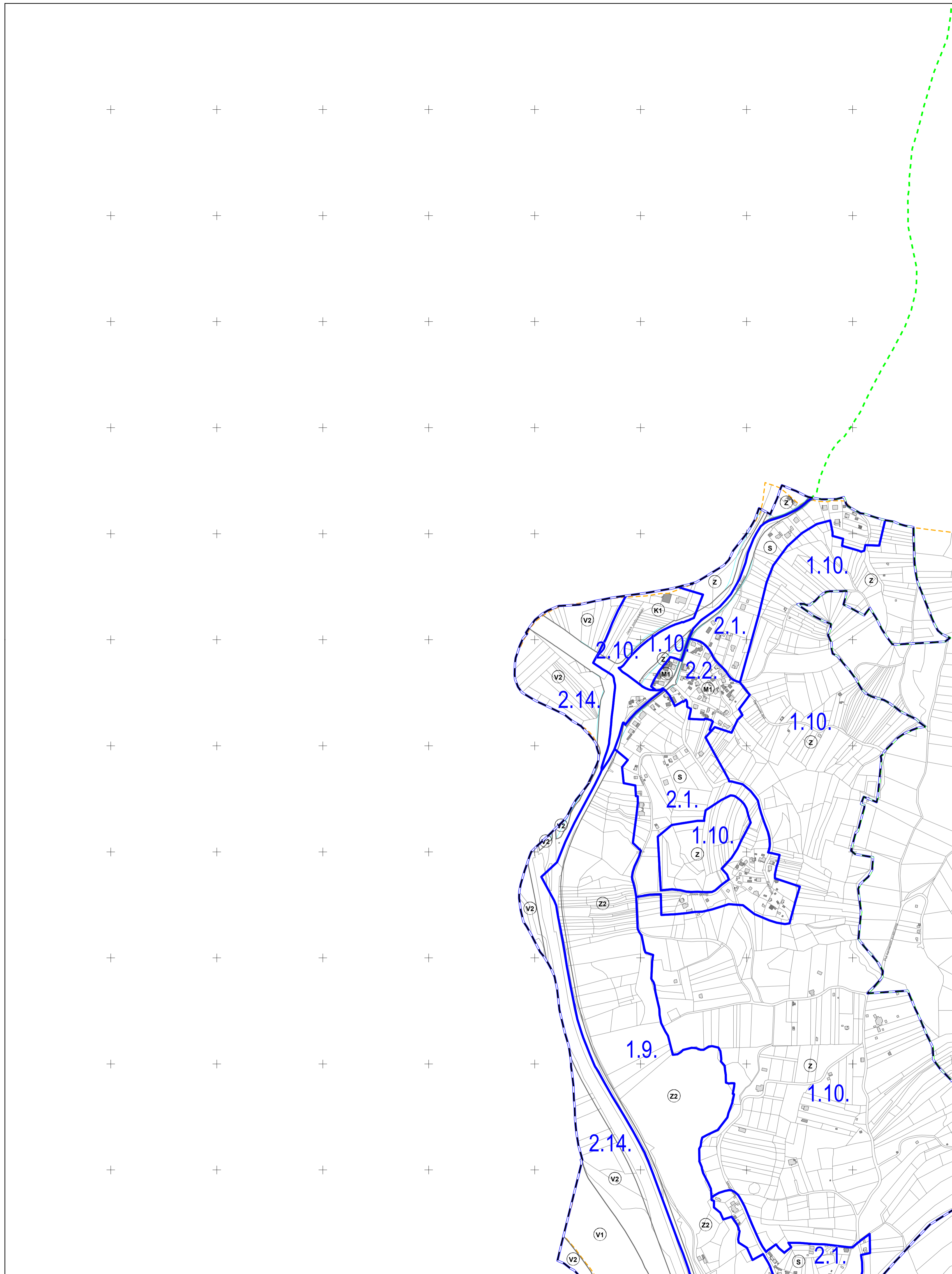


podjela listova HTRS96/TM	5-12-2-105-9	5-13-2-105-9
	5-17-2-105-9	5-18-2-105-9



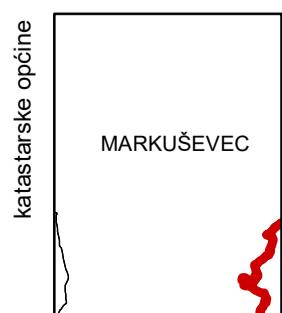
MJERILO 1:5000

Podloga: katastarska podloga, rujan 2022.  
 Gradski ured za katastar i geodetske poslove Grada  
 Nositelj izrade: Gradski ured za gospodarstvo, ekološku održivost i  
 strategijsko planiranje  
 Stručni izrađivač: Zavod za prostorno uređenje Grada Zagreba  
 Odluka o izradi: Odluka o izradi izmjena i dopuna  
 Generalnoga urbanističkog plana grada Zagreba (15/23)  
 Koordinatni sustav: HTRS96/TM



SAMOBOR-30

SAMOBOR-39



podjela listova HTRS96/TM

5-12-2-105-9	5-13-2-105-9
5-17-2-105-9	5-18-2-105-9



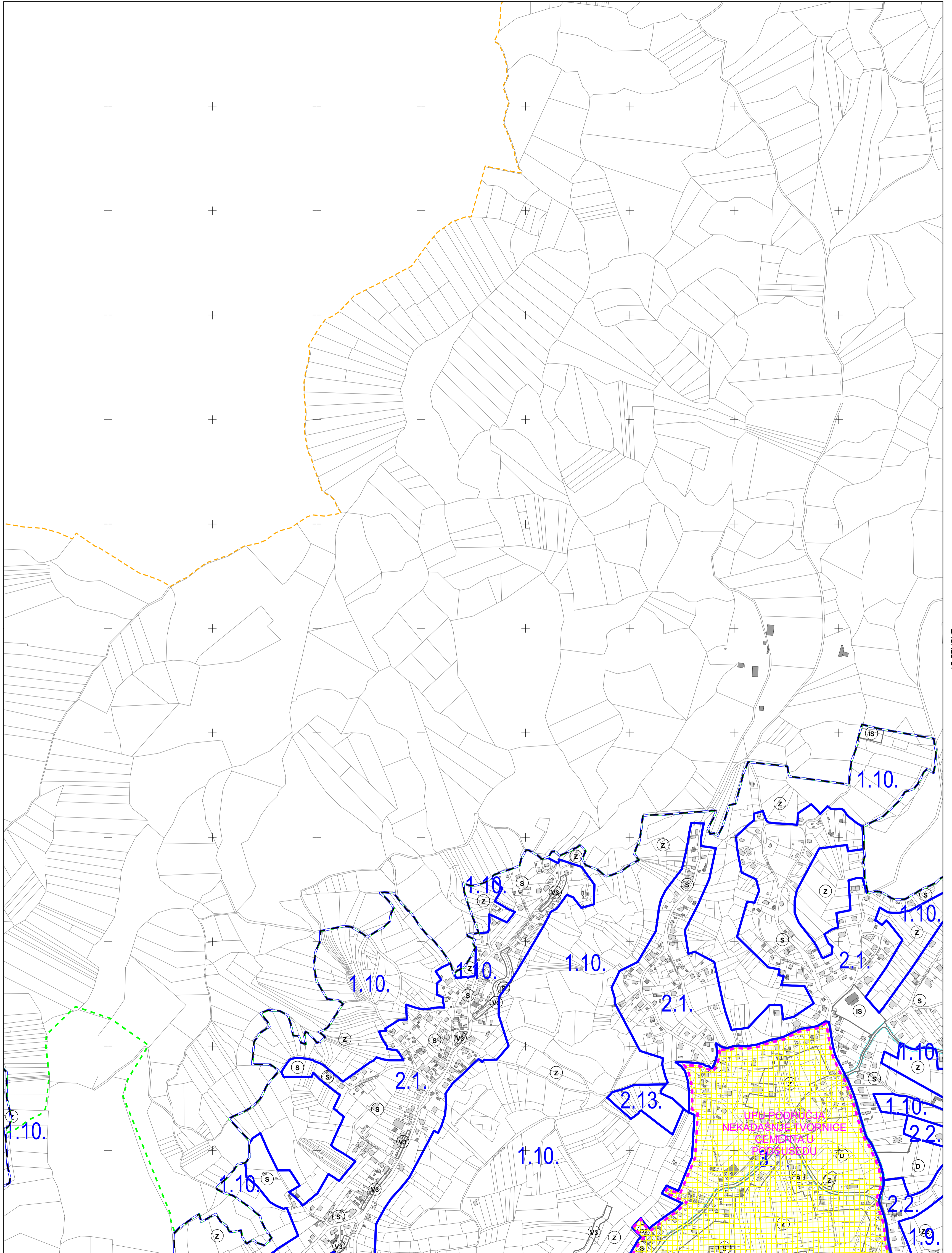
MJERILO 1:5000

Podloga: katastarska podloga, rujan 2022.  
Gradski ured za katastar i geodetske poslove Grada  
Nositelj izrade: Gradski ured za gospodarstvo, ekološku održivost i strategijsko planiranje  
Stručni izrađivač: Zavod za prostorno uređenje Grada Zagreba  
Odluka o izradi: Odluka o izradi izmjena i dopuna Generalnoga urbanističkog plana grada Zagreba (15/23)  
Koordinatni sustav: HTRS96/TM

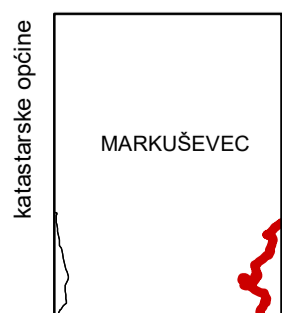
SAMOBOR-20

SAMOBOR-29

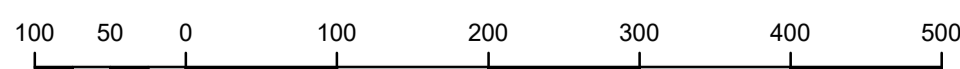
ZAGREB-21



SAMOBOR-40



podjela listova HTRS96/TM	5-12-2-105-9	5-13-2-105-9
	5-17-2-105-9	5-18-2-105-9



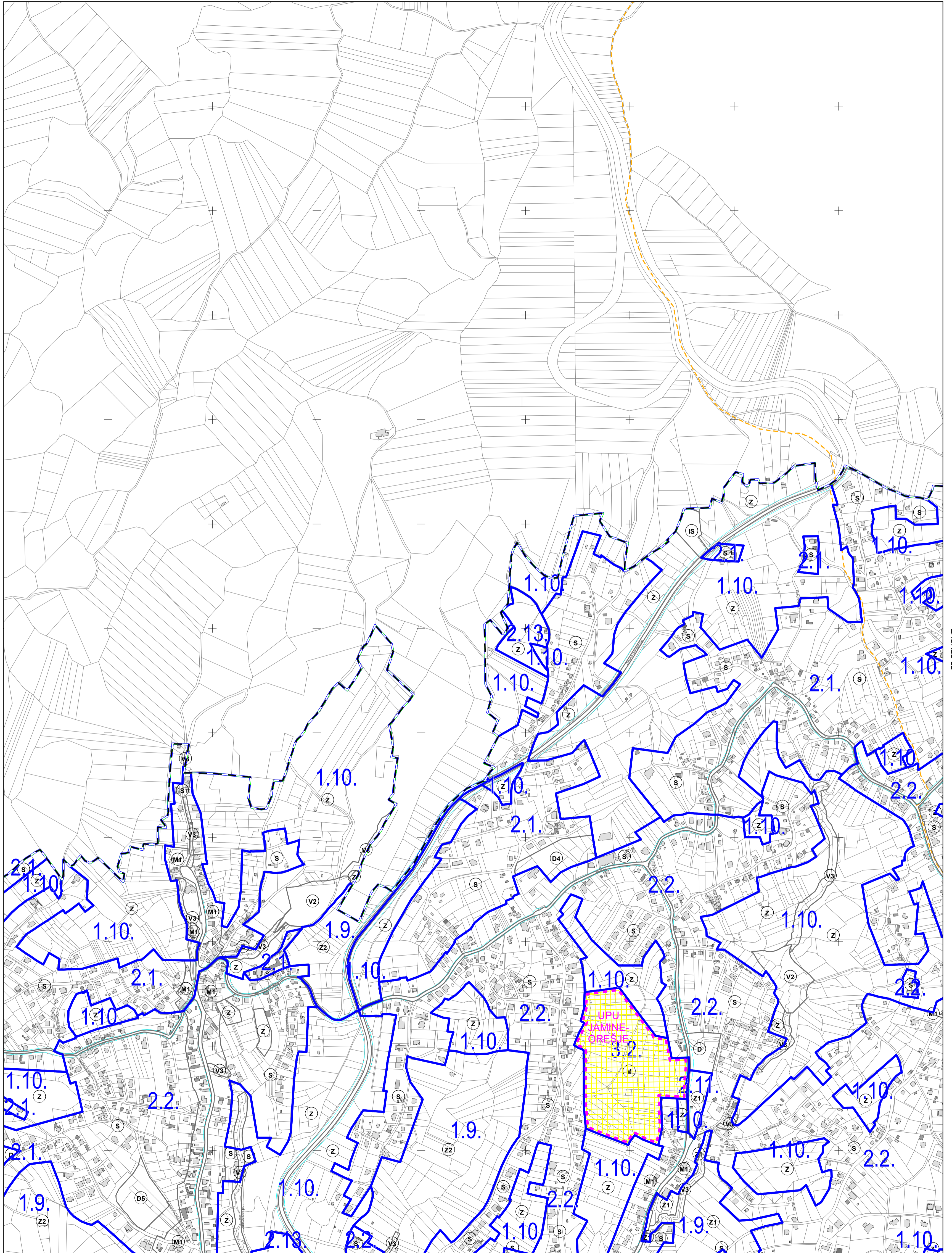
MJERILO 1:5000

Podloga: katastarska podloga, rujan 2022.  
 Gradski ured za katastar i geodetske poslove Grada  
 Nositelj izrade: Gradski ured za gospodarstvo, ekološku održivost i strategijsko planiranje  
 Stručni izradivač: Zavod za prostorno uređenje Grada Zagreba  
 Odluka o izradi: Odluka o izradi izmjena i dopuna Generalnoga urbanističkoga plana grada Zagreba (15/23)  
 Koordinatni sustav: HTRS96/TM

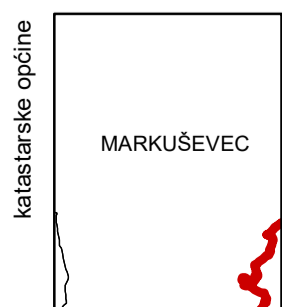
ZAGREB-11

SAMOBOR-30

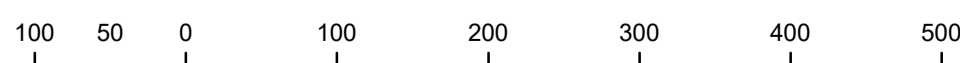
ZAGREB-22



ZAGREB-31



podjela listova HTRS96/TM	5-12-2-105-9	5-13-2-105-9
	5-17-2-105-9	5-18-2-105-9



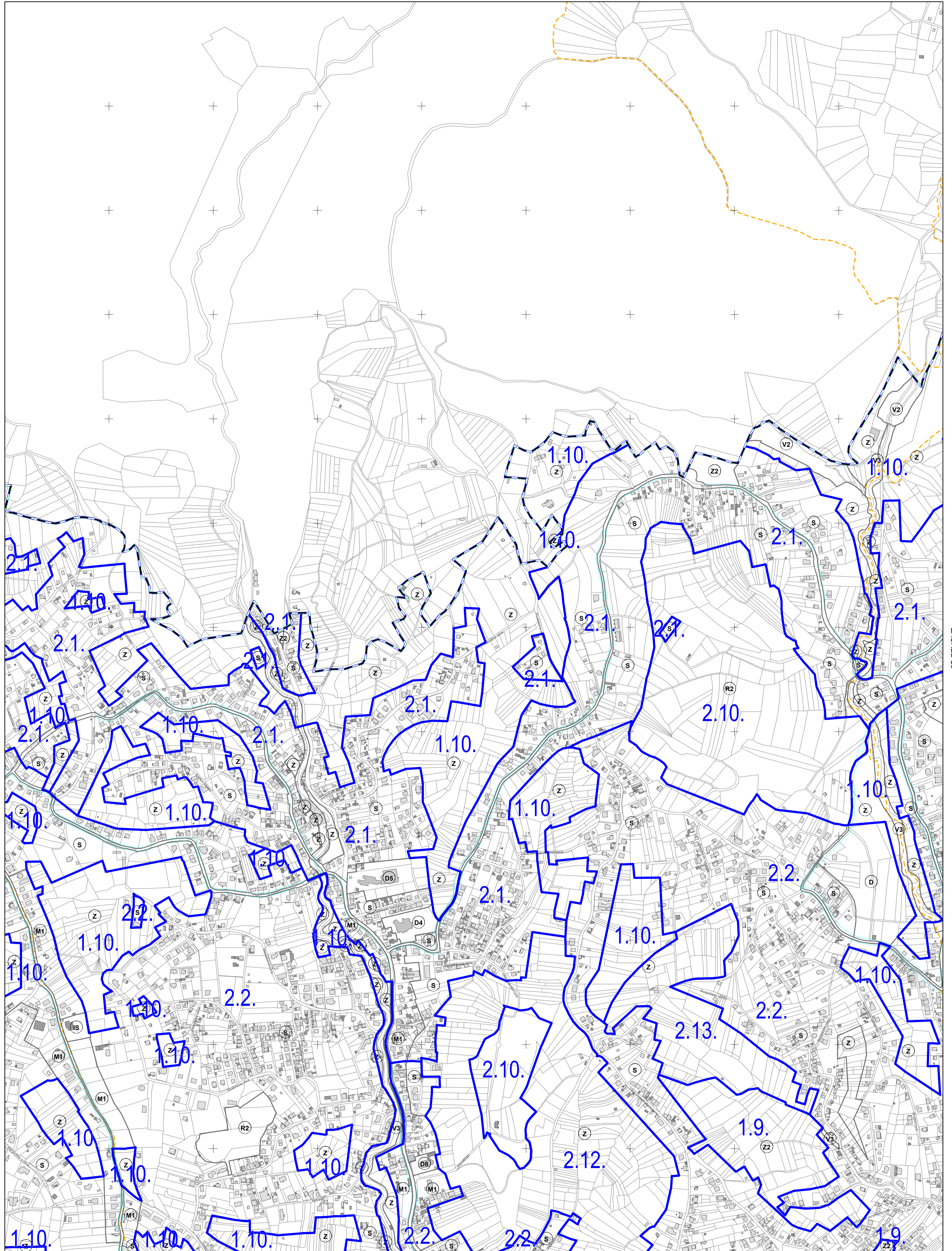
MJERILO 1:5000

Podloga: katastarska podloga, rujan 2022.  
 Gradski ured za katastar i geodetske poslove Grada  
 Nositelj izrade: Gradski ured za gospodarstvo, ekološku održivost i strategijsko planiranje  
 Stručni izrađivač: Zavod za prostorno uređenje Grada Zagreba  
 Odluka o izradi: Odluka o izradi izmjena i dopuna Generalnoga urbanističkog plana grada Zagreba (15/23)  
 Koordinatni sustav: HTRS96/TM


ZAGREB-12

ZAGREB-21

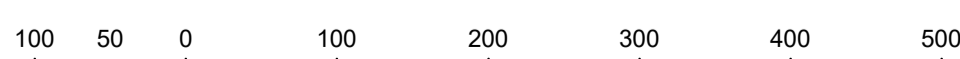
ZAGREB-23



ZAGREB-32



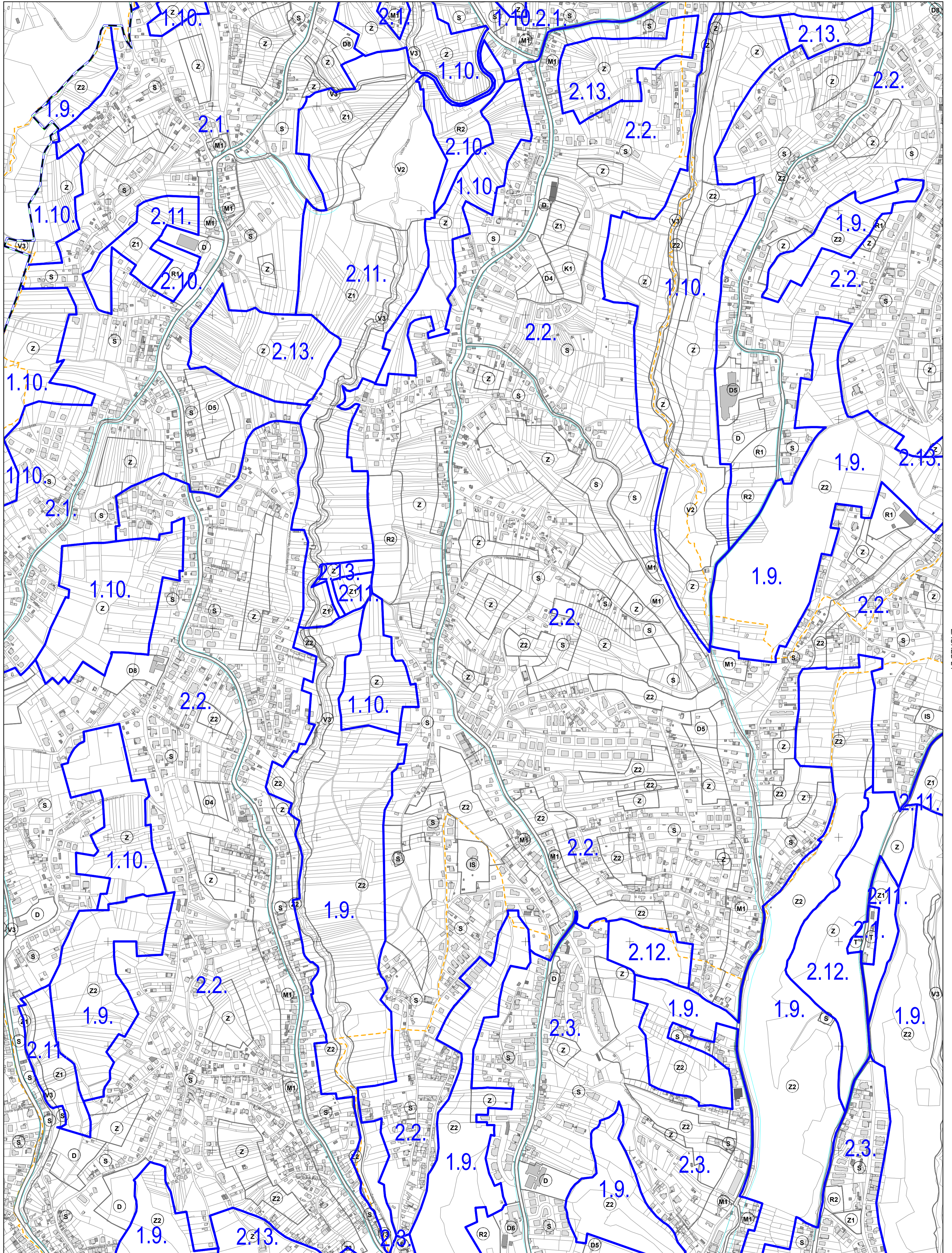
podjela listova HTRS96/TM	5-12-2-105-9	5-13-2-105-9
	5-17-2-105-9	5-18-2-105-9



MJERILO 1:5000

Podloga: katastarska podloga, rujan 2022.  
Gradski ured za katastar i geodetske poslove Grada  
Nositelj izrade: Gradski ured za gospodarstvo, ekološku održivost i strategijsko planiranje  
Stručni izrađivač: Zavod za prostorno uređenje Grada Zagreba  
Odluka o izradi: Odluka o izradi izmjena i dopuna Generalnoga urbanističkoga plana grada Zagreba (15/23)  
Koordinatni sustav: HTRS96/TM

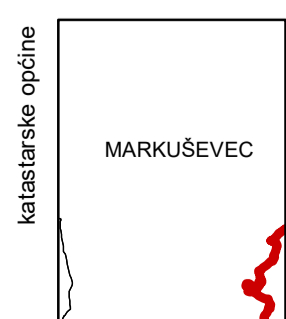
ZAGREB-13



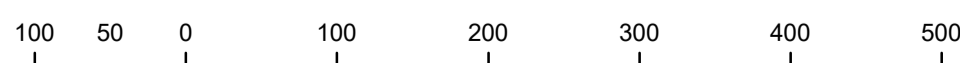
ZAGREB-22

ZAGREB-24

ZAGREB-33



podjela listova HTRS96/TM	5-12-2-105-9	5-13-2-105-9
	5-17-2-105-9	5-18-2-105-9

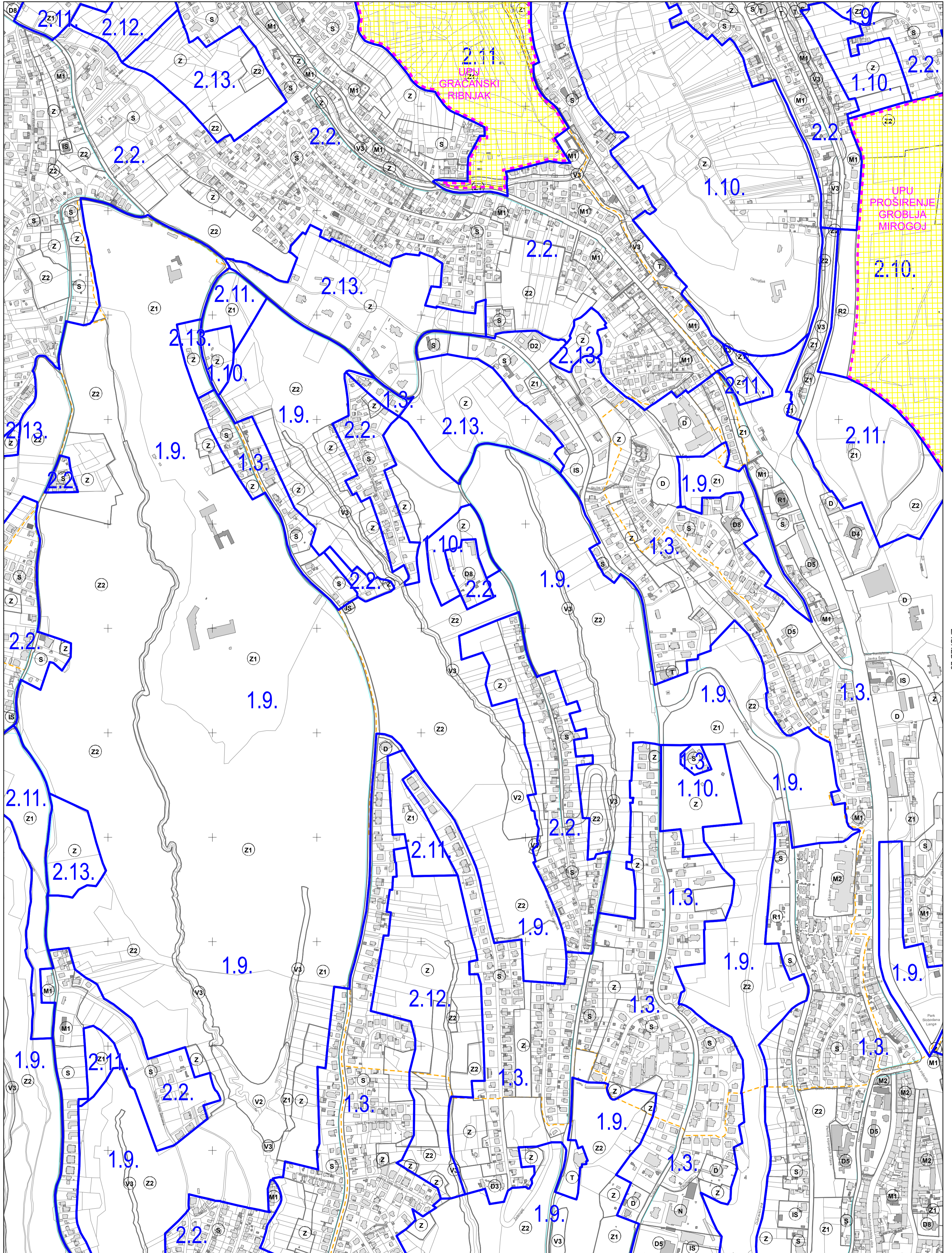


MJERILO 1:5000

Podloga: katastarska podloga, rujan 2022.  
Gradski ured za katastar i geodetske poslove Grada  
Nositelj izrade: Gradski ured za gospodarstvo, ekološku održivost i strategijsko planiranje  
Stručni izrađivač: Zavod za prostorno uređenje Grada Zagreba  
Odluka o izradi: Odluka o izradi izmjena i dopuna Generalnoga urbanističkoga plana grada Zagreba (15/23)  
Koordinatni sustav: HTRS96/TM



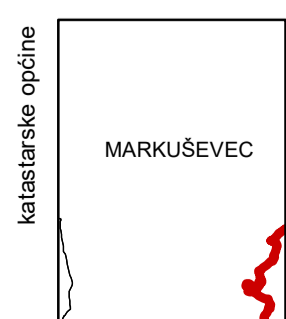
ZAGREB-14



ZAGREB-23

ZAGREB-25

ZAGREB-34



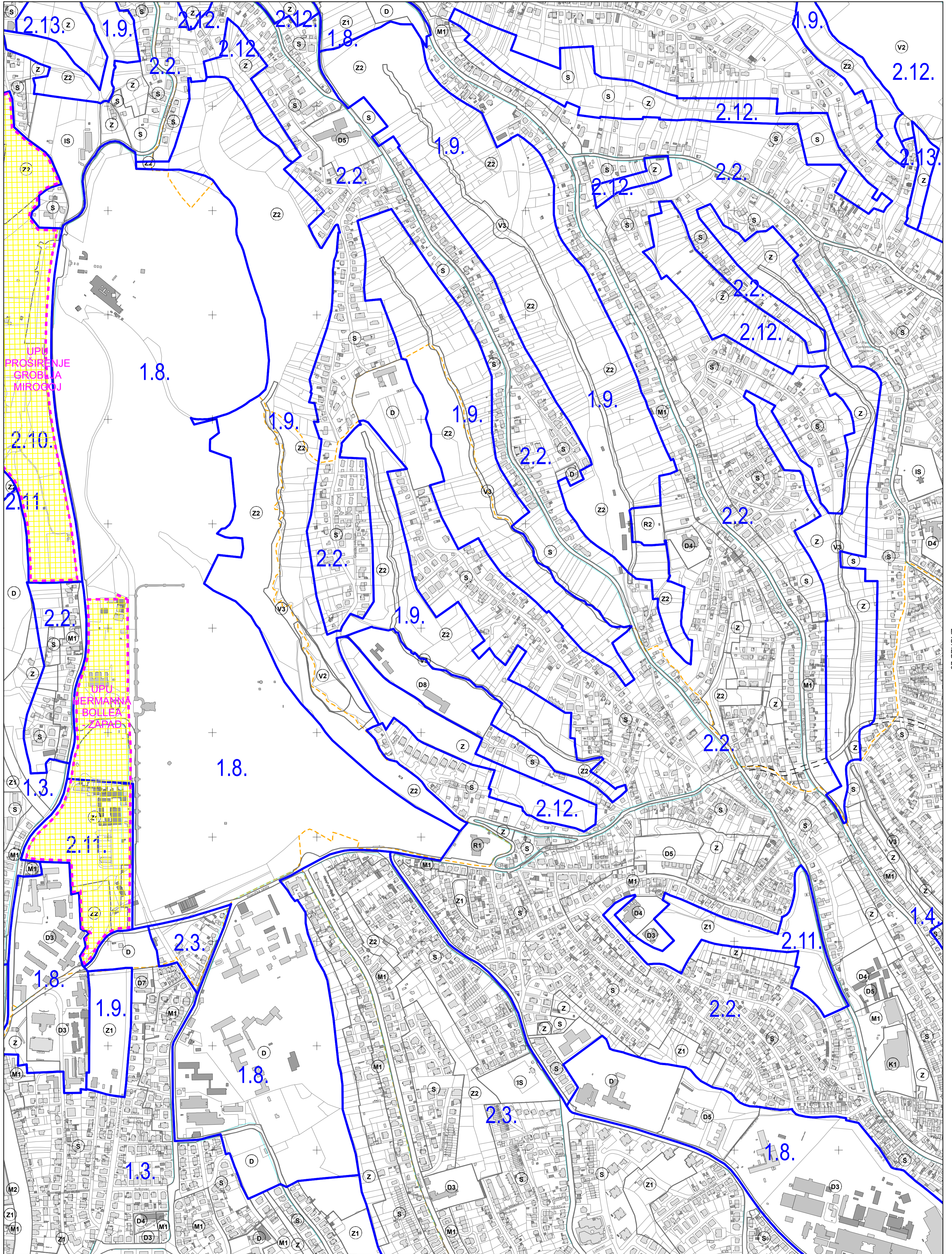
podjela listova HTRS96/TM	5-12-2-105-9	5-13-2-105-9
	5-17-2-105-9	5-18-2-105-9



MJERILO 1:5000

Podloga: katastarska podloga, rujan 2022.  
 Gradski ured za katastar i geodetske poslove Grada  
 Nositelj izrade: Gradski ured za gospodarstvo, ekološku održivost i strategijsko planiranje  
 Stručni izrađivač: Zavod za prostorno uređenje Grada Zagreba  
 Odluka o izradi: Odluka o izradi izmjena i dopuna Generalnoga urbanističkoga plana grada Zagreba (15/23)  
 Koordinatni sustav: HTRS96/TM

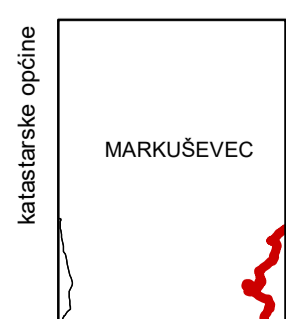
ZAGREB-15



ZAGREB-24

ZAGREB-26

ZAGREB-35



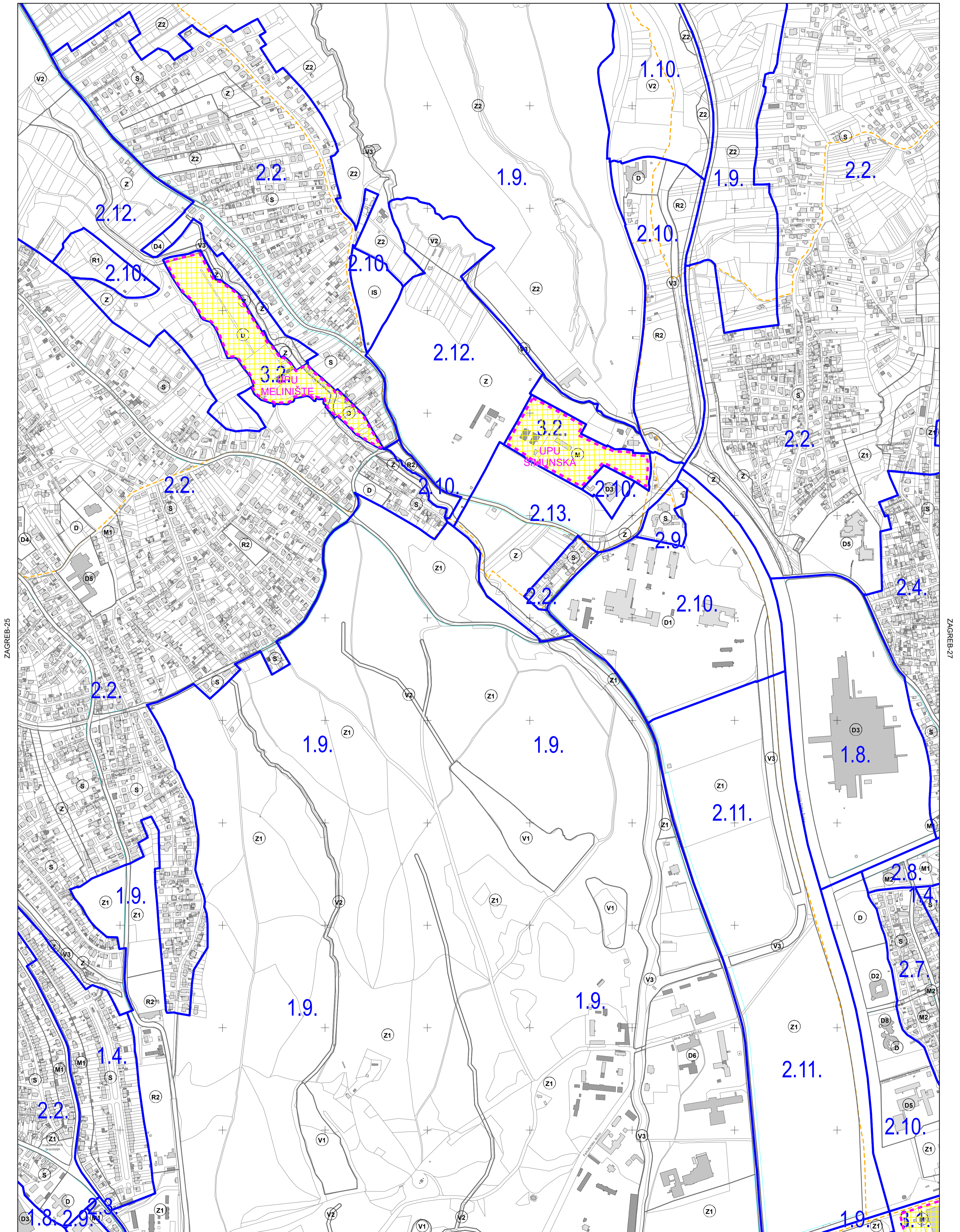
podjela listova HTRS96/TM	5-12-2-105-9	5-13-2-105-9
	5-17-2-105-9	5-18-2-105-9



MJERILO 1:5000

Podloga: katastarska podloga, rujan 2022.  
 Gradski ured za katastar i geodetske poslove Grada  
 Nositelj izrade: Gradski ured za gospodarstvo, ekološku održivost i strategijsko planiranje  
 Stručni izradivač: Zavod za prostorno uređenje Grada Zagreba  
 Odluka o izradi: Odluka o izradi izmjena i dopuna Generalnoga urbanističkog plana grada Zagreba (15/23)  
 Koordinatni sustav: HTRS96/TM

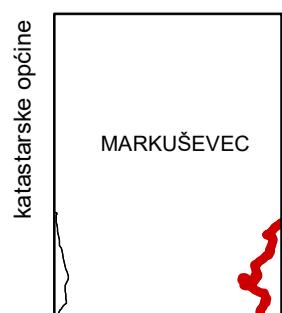
ZAGREB-16



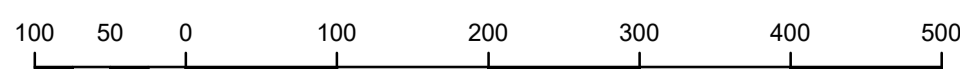
ZAGREB-25

ZAGREB-27

ZAGREB-36



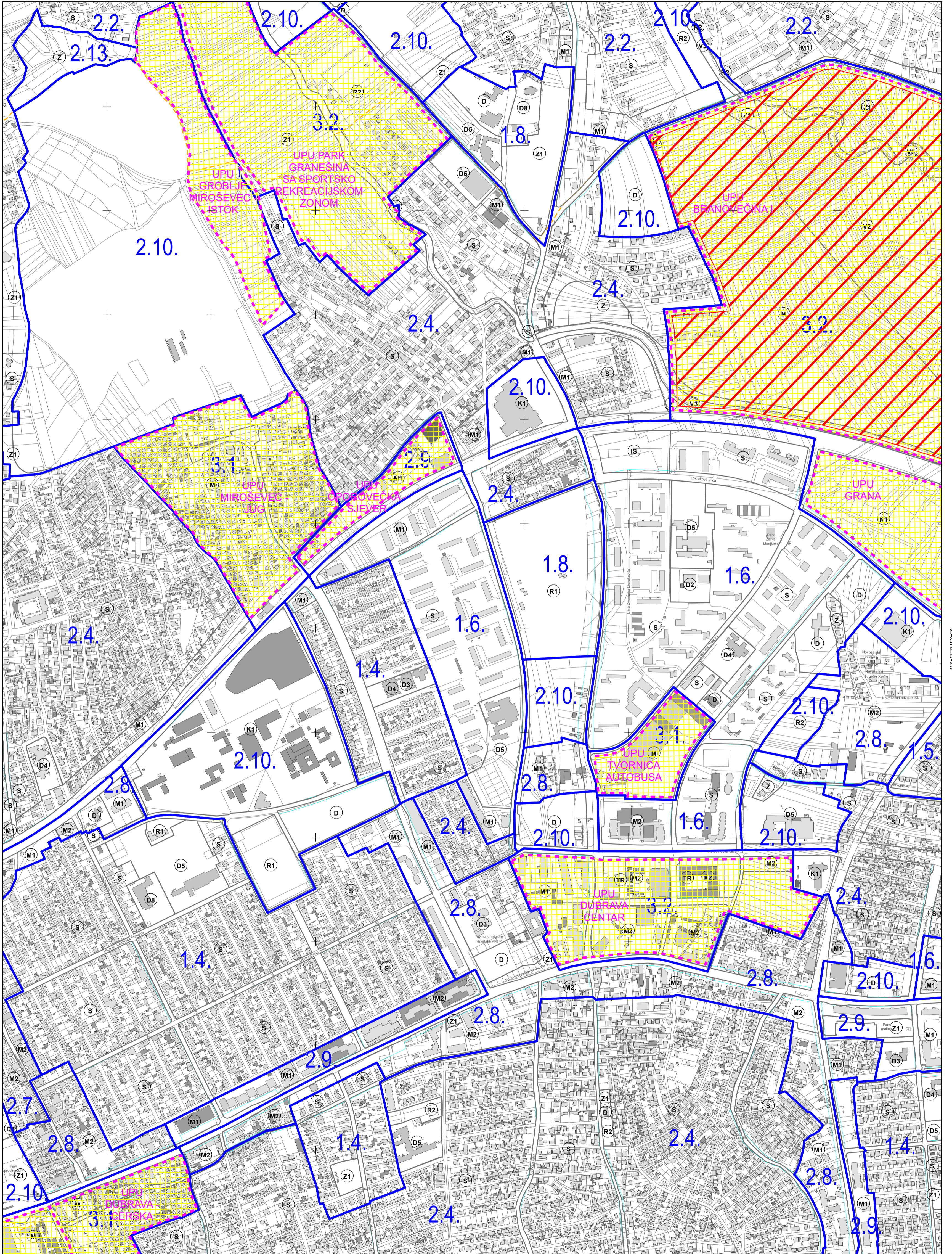
podjela listova HTRS96/TM	5-12-2-105-9	5-13-2-105-9
	5-17-2-105-9	5-18-2-105-9



MJERILO 1:5000

Podloga: katastarska podloga, rujan 2022.  
 Gradski ured za katastar i geodetske poslove Grada  
 Nositelj izrade: Gradski ured za gospodarstvo, ekološku održivost i  
 strategijsko planiranje  
 Stručni izrađivač: Zavod za prostorno uređenje Grada Zagreba  
 Odluka o izradi: Odluka o izradi izmjena i dopuna  
 Generalnoga urbanističkog plana grada Zagreba (15/23)  
 Koordinatni sustav: HTRS96/TM

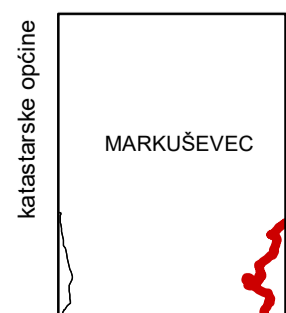
ZAGREB-17



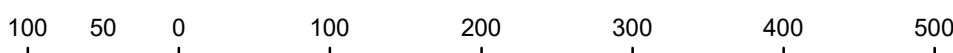
ZAGREB-26

ZAGREB-28

ZAGREB-37



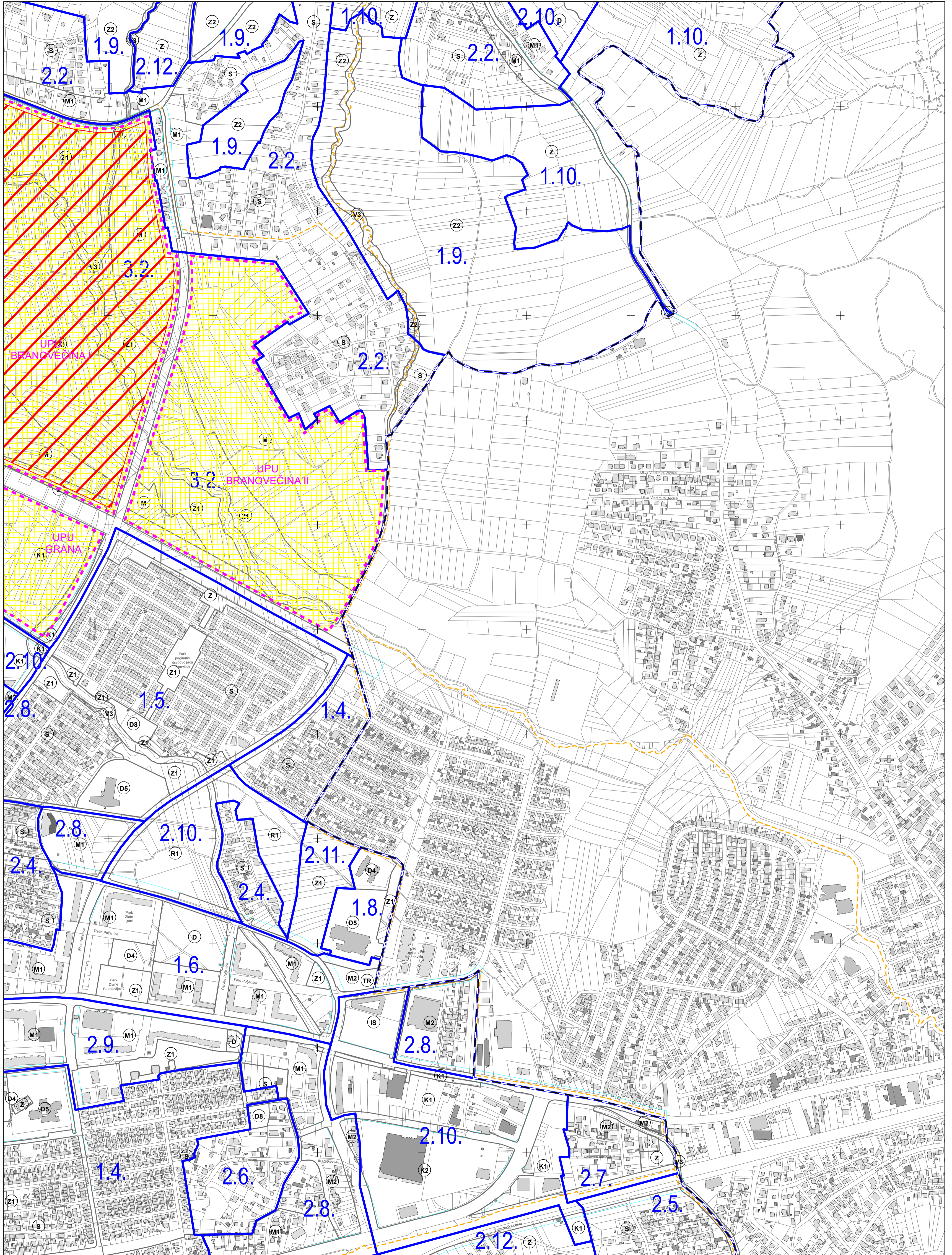
podjela listova HTRS96/TM	
5-12-2-105-9	5-13-2-105-9
5-17-2-105-9	5-18-2-105-9



MJERILO 1:5000

Podloga: katastarska podloga, rujan 2022.  
Gradski ured za katastar i geodetske poslove Grada  
Nositelj izrade: Gradski ured za gospodarstvo, ekološku održivost i strategijsko planiranje  
Stručni izrađivač: Zavod za prostorno uređenje Grada Zagreba  
Odluka o izradi: Odluka o izradi izmjena i dopuna Generalnoga urbanističkoga plana grada Zagreba (15/23)  
Koordinatni sustav: HTRS96/TM

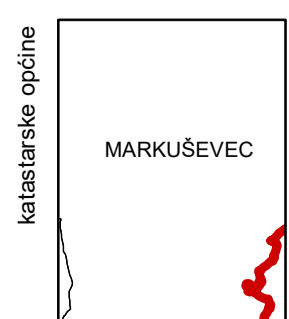
ZAGREB-18



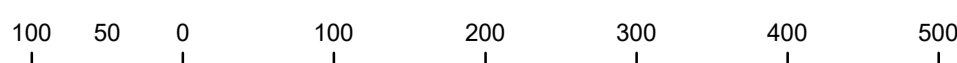
ZAGREB-27

ZAGREB-29

ZAGREB-38



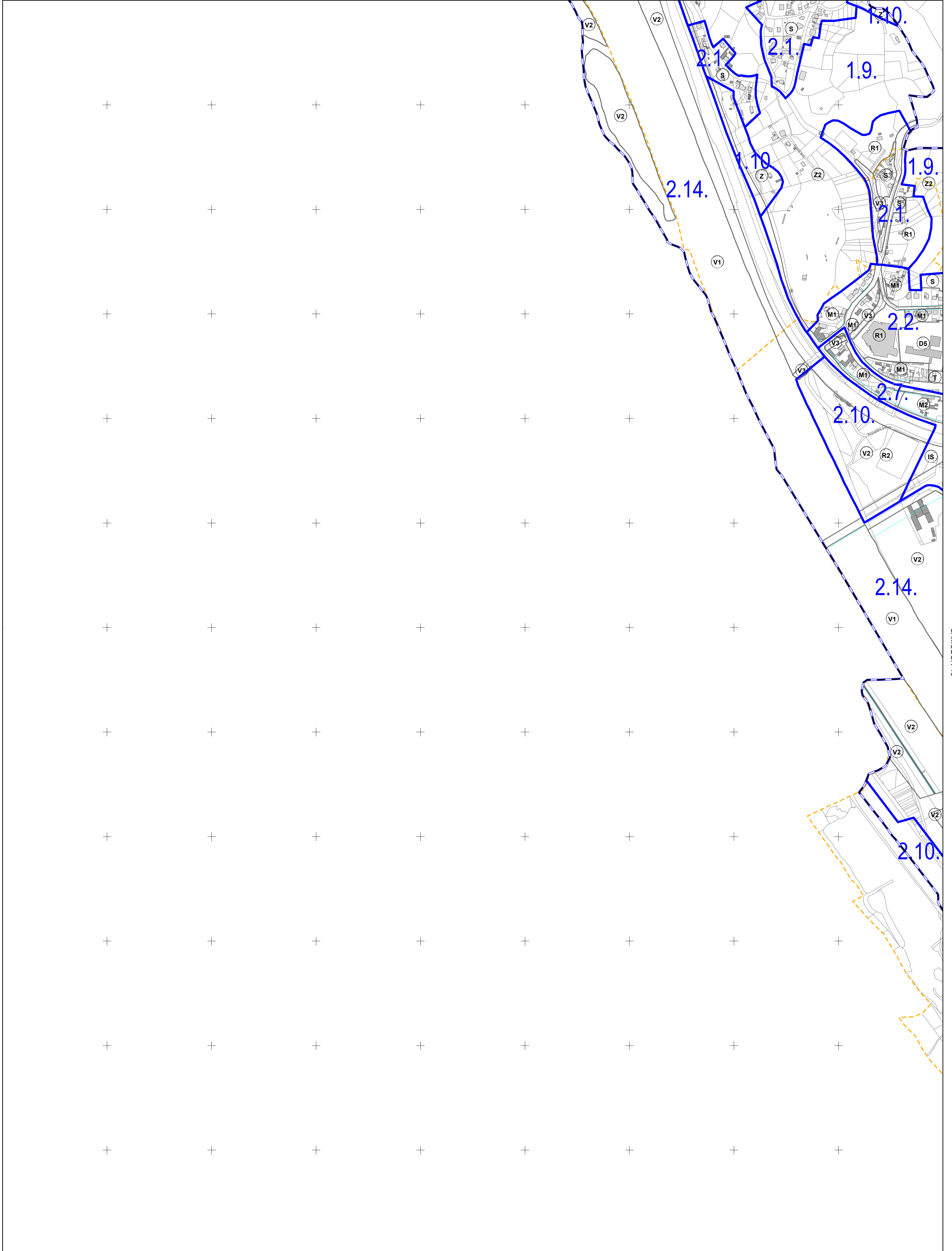
podjela listova HTRS96/TM	5-12-2-105-9	5-13-2-105-9
	5-17-2-105-9	5-18-2-105-9



MJERILO 1:5000

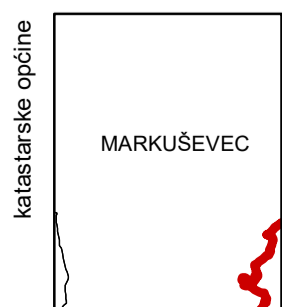
Podloga: katastarska podloga, rujan 2022.  
 Gradski ured za katastar i geodetske poslove Grada  
 Nositelj izrade: Gradski ured za gospodarstvo, ekološku održivost i strategijsko planiranje  
 Stručni izrađivač: Zavod za prostorno uređenje Grada Zagreba  
 Odluka o izradi: Odluka o izradi izmjena i dopuna Generalnoga urbanističkog plana grada Zagreba (15/23)  
 Koordinatni sustav: HTRS96/TM

SAMOBOR-29

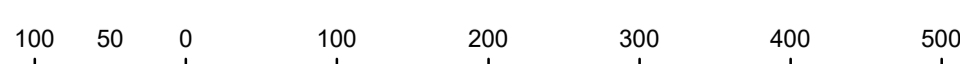


SAMOBOR-40

SAMOBOR-49



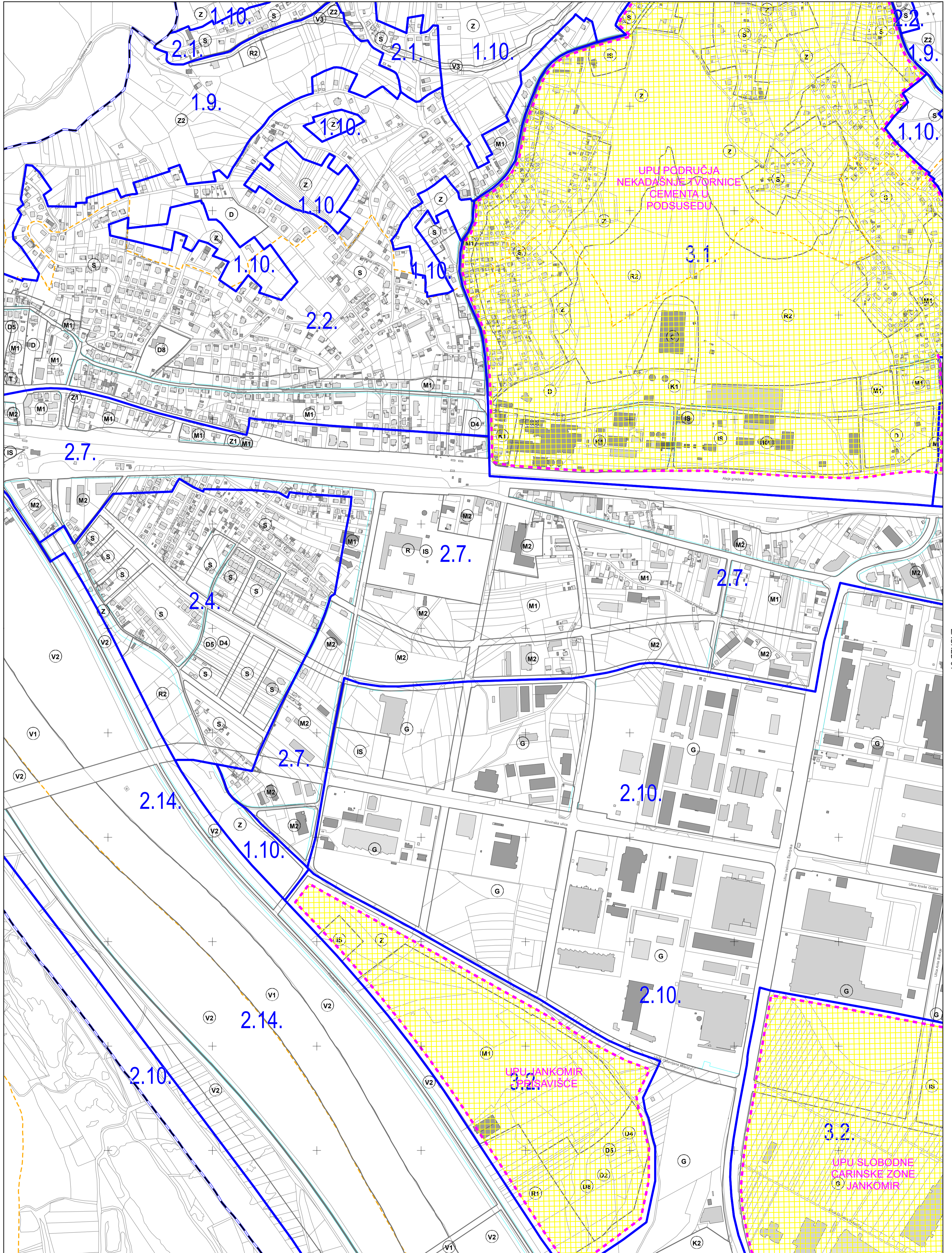
podjela listova HTRS96/TM	5-12-2-105-9	5-13-2-105-9
	5-17-2-105-9	5-18-2-105-9



MJERILO 1:5000

Podloga: katastarska podloga, rujan 2022.  
Gradski ured za katastar i geodetske poslove Grada  
Nositelj izrade: Gradski ured za gospodarstvo, ekološku održivost i strategijsko planiranje  
Stručni izrađivač: Zavod za prostorno uređenje Grada Zagreba  
Odluka o izradi: Odluka o izradi izmjena i dopuna Generalnoga urbanističkog plana grada Zagreba (15/23)  
Koordinatni sustav: HTRS96/TM

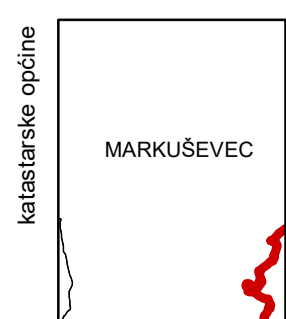
SAMOBOR-30



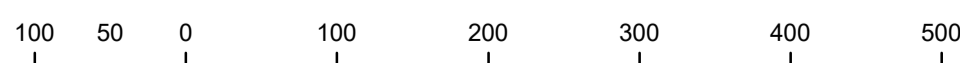
SAMOBOR-39

ZAGREB-31

SAMOBOR-50



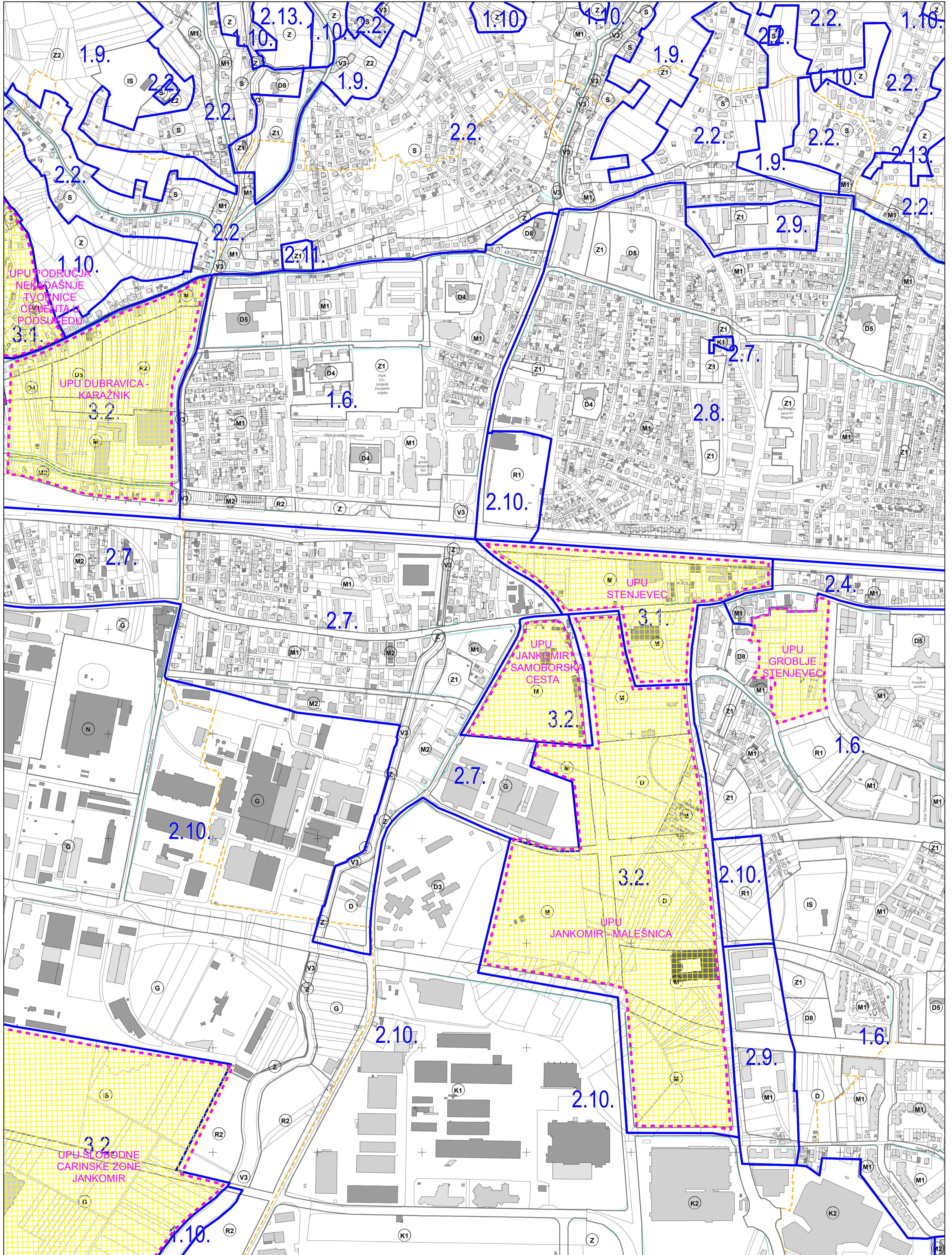
podjela listova HTRS96/TM	5-12-2-105-9	5-13-2-105-9
	5-17-2-105-9	5-18-2-105-9



MJERILO 1:5000

Podloga: katastarska podloga, rujan 2022.  
Gradski ured za katastar i geodetske poslove Grada  
Nositelj izrade: Gradski ured za gospodarstvo, ekološku održivost i strategijsko planiranje  
Stručni izrađivač: Zavod za prostorno uređenje Grada Zagreba  
Odluka o izradi: Odluka o izradi izmjena i dopuna Generalnoga urbanističkog plana grada Zagreba (15/23)  
Koordinatni sustav: HTRS96/TM

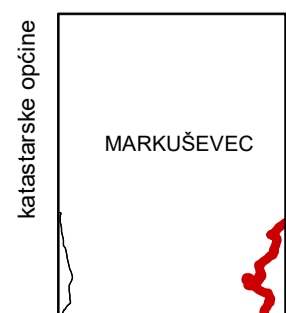
ZAGREB-21



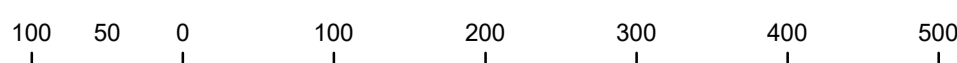
SAMOBOR-40

ZAGREB-32

ZAGREB-41



podjela listova HTRS96/TM	5-12-2-105-9	5-13-2-105-9
	5-17-2-105-9	5-18-2-105-9

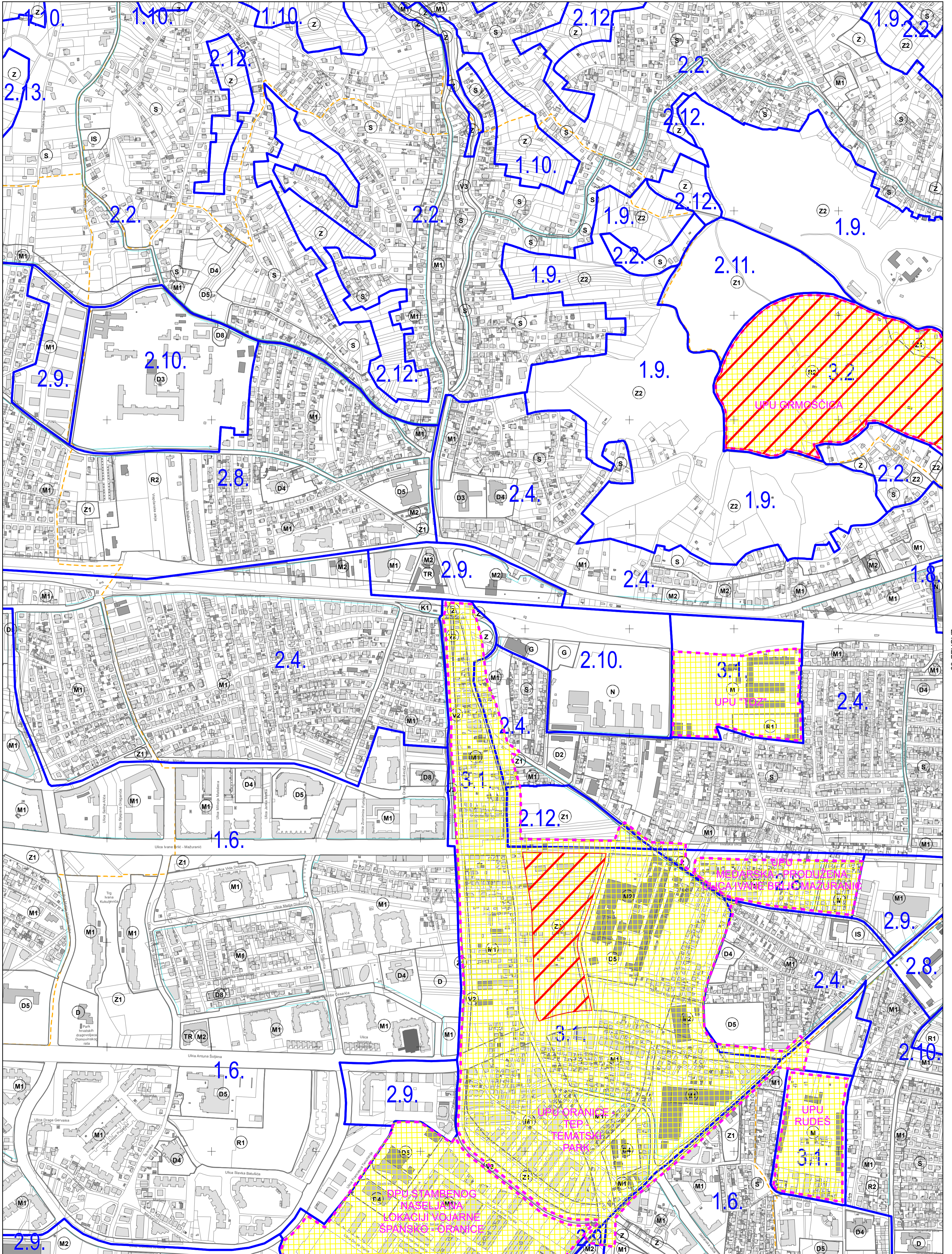


MJERILO 1:5000

Podloga: katastarska podloga, rujan 2022.  
 Gradski ured za katastar i geodetske poslove Grada  
 Nositelj izrade: Gradski ured za gospodarstvo, ekološku održivost i strategijsko planiranje  
 Stručni izrađivač: Zavod za prostorno uređenje Grada Zagreba  
 Odluka o izradi: Odluka o izradi izmjena i dopuna Generalnoga urbanističkoga plana grada Zagreba (15/23)  
 Koordinatni sustav: HTRS96/TM



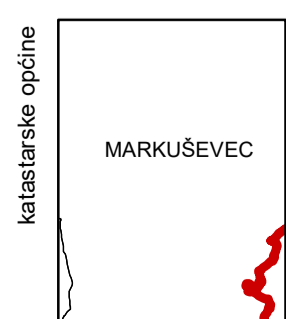
ZAGREB-22



ZAGREB-31

ZAGREB-33

ZAGREB-42



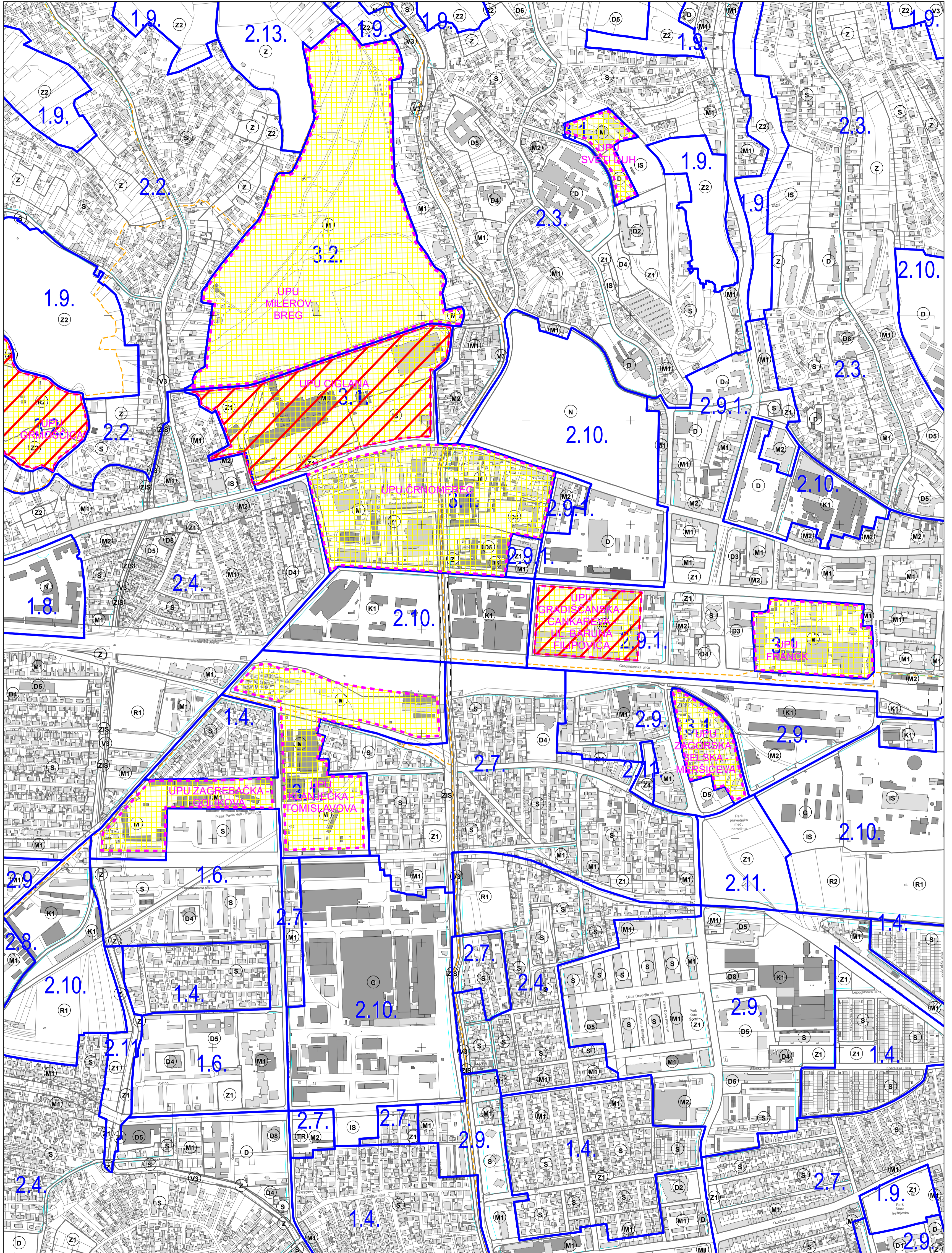
podjela listova HTRS96/TM	5-12-2-105-9	5-13-2-105-9
	5-17-2-105-9	5-18-2-105-9



MJERILO 1:5000

Podloga: katastarska podloga, rujan 2022.  
 Gradski ured za katastar i geodetske poslove Grada  
 Nositelj izrade: Gradski ured za gospodarstvo, ekološku održivost i strategijsko planiranje  
 Stručni izrađivač: Zavod za prostorno uređenje Grada Zagreba  
 Odluka o izradi: Odluka o izradi izmjena i dopuna Generalnoga urbanističkoga plana grada Zagreba (15/23)  
 Koordinatni sustav: HTRS96/TM

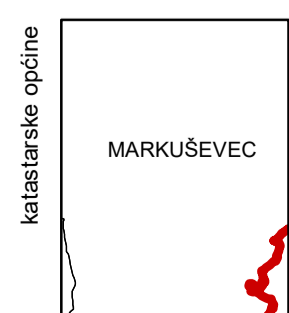
ZAGREB-23



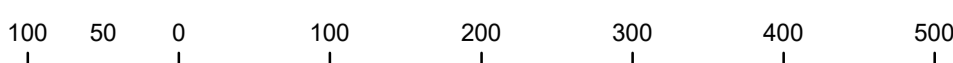
ZAGREB-32

ZAGREB-34

ZAGREB-43



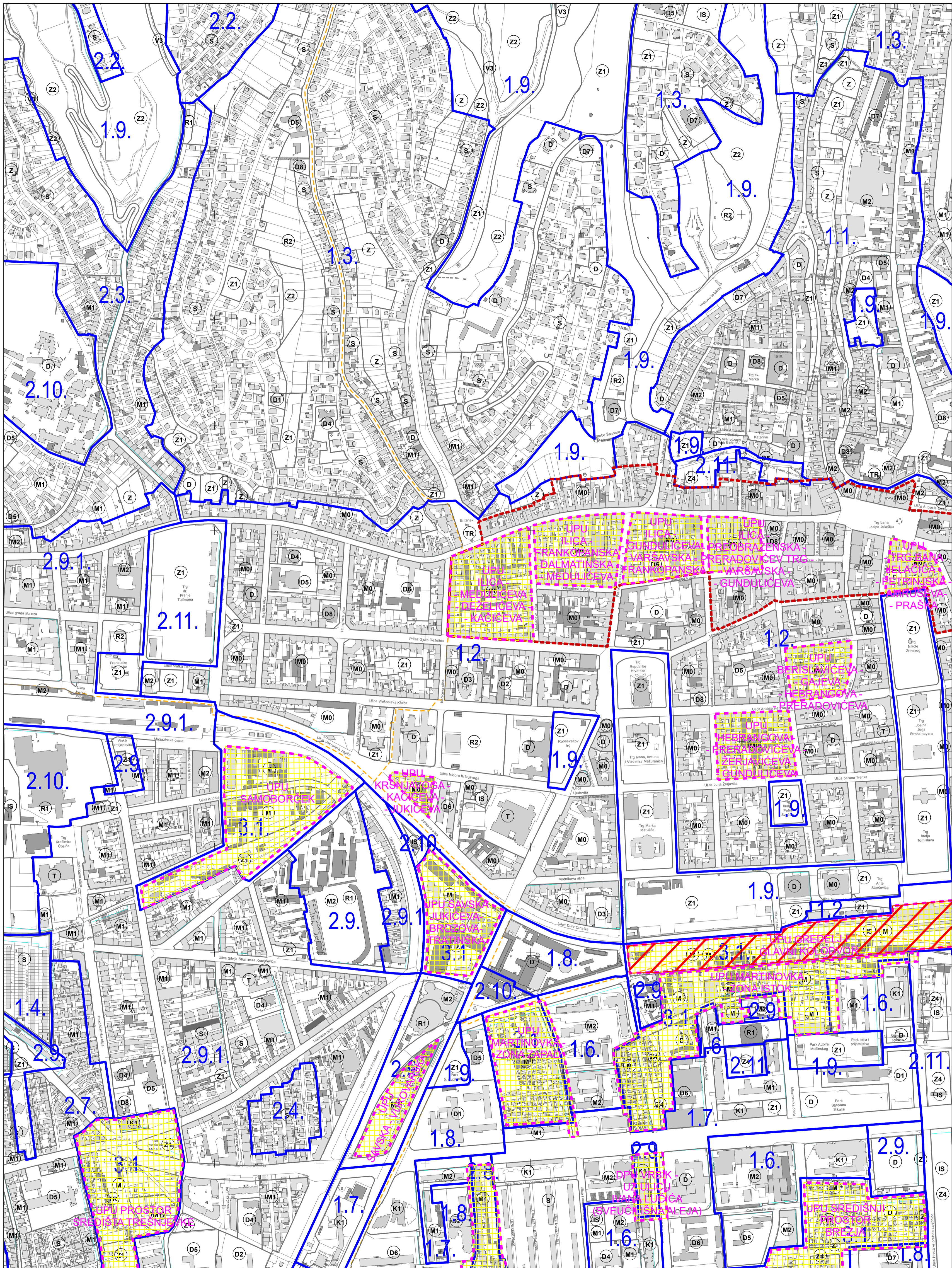
podjela listova HTRS96/TM	5-12-2-105-9	5-13-2-105-9
	5-17-2-105-9	5-18-2-105-9



MJERILO 1:5000

Podloga: katastarska podloga, rujan 2022.  
Gradski ured za katastar i geodetske poslove Grada  
Nositelj izrade: Gradski ured za gospodarstvo, ekološku održivost i strategijsko planiranje  
Stručni izrađivač: Zavod za prostorno uređenje Grada Zagreba  
Odluka o izradi: Odluka o izradi izmjena i dopuna Generalnog urbanističkog plana grada Zagreba (15/23)  
Koordinatni sustav: HTRS96/TM

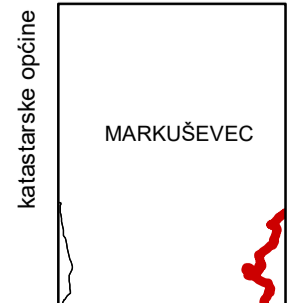
ZAGREB-24




ZAGREB-33

ZAGREB-35

ZAGREB-44

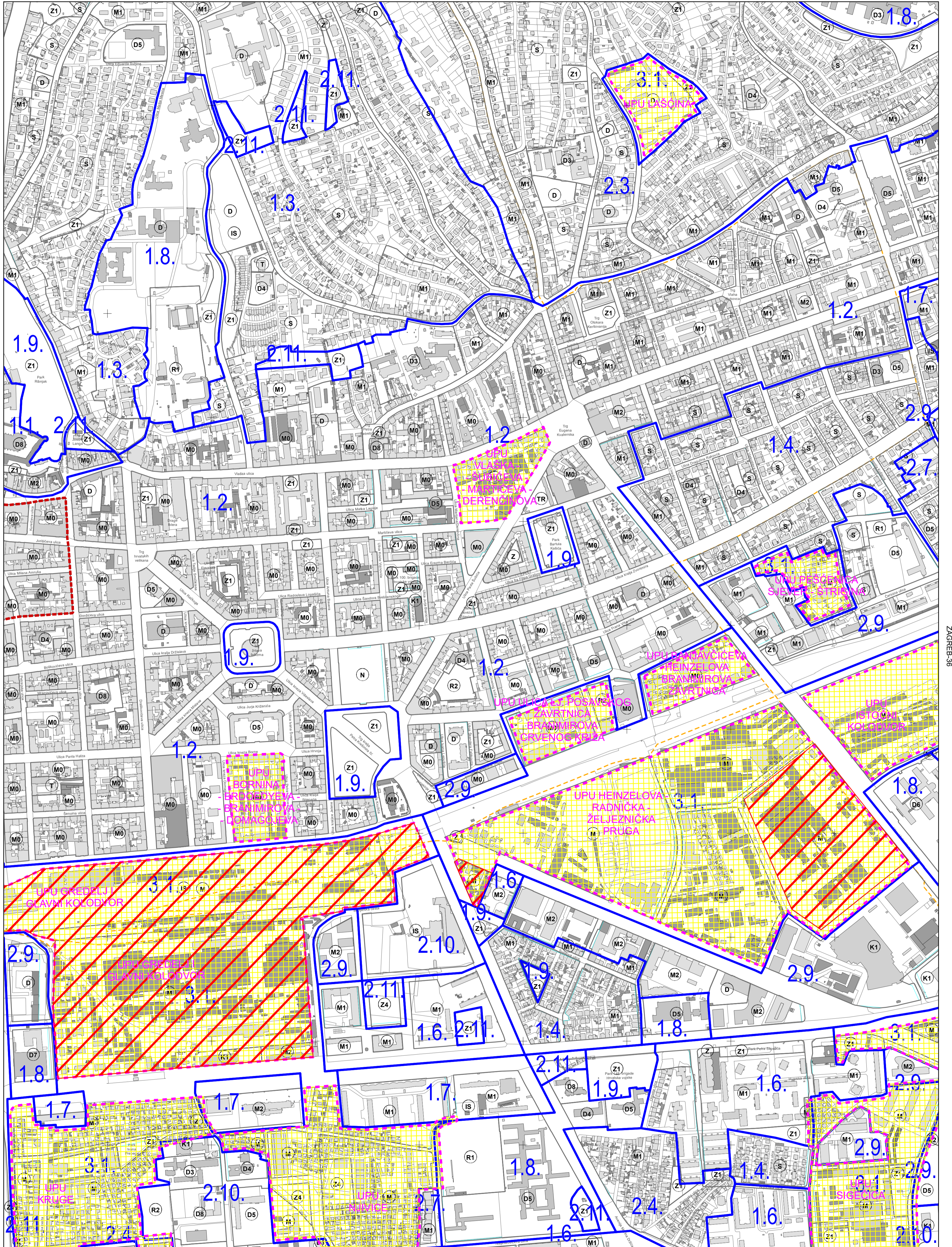


podjela listova HTRS96/TM	5-12-2-105-9	5-13-2-105-9
5-17-2-105-9		
5-18-2-105-9		



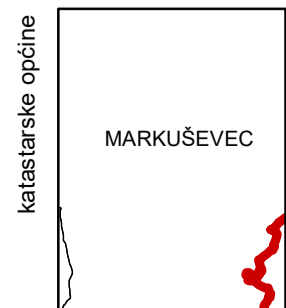
MJERILO 1:5000

Podloga: katastarska podloga, rujan 2022.  
 Gradski ured za katastar i geodetske poslove Grada  
 Nositelj izrade: Gradski ured za gospodarstvo, ekološku održivost i strategijsko planiranje  
 Stručni izrađivač: Zavod za prostorno uređenje Grada Zagreba  
 Odluka o izradi: Odluka o izradi izmjena i dopuna Generalnoga urbanističkog plana grada Zagreba (15/23)  
 Koordinatni sustav: HTRS96/TM



ZAGREB-34

ZAGREB-36



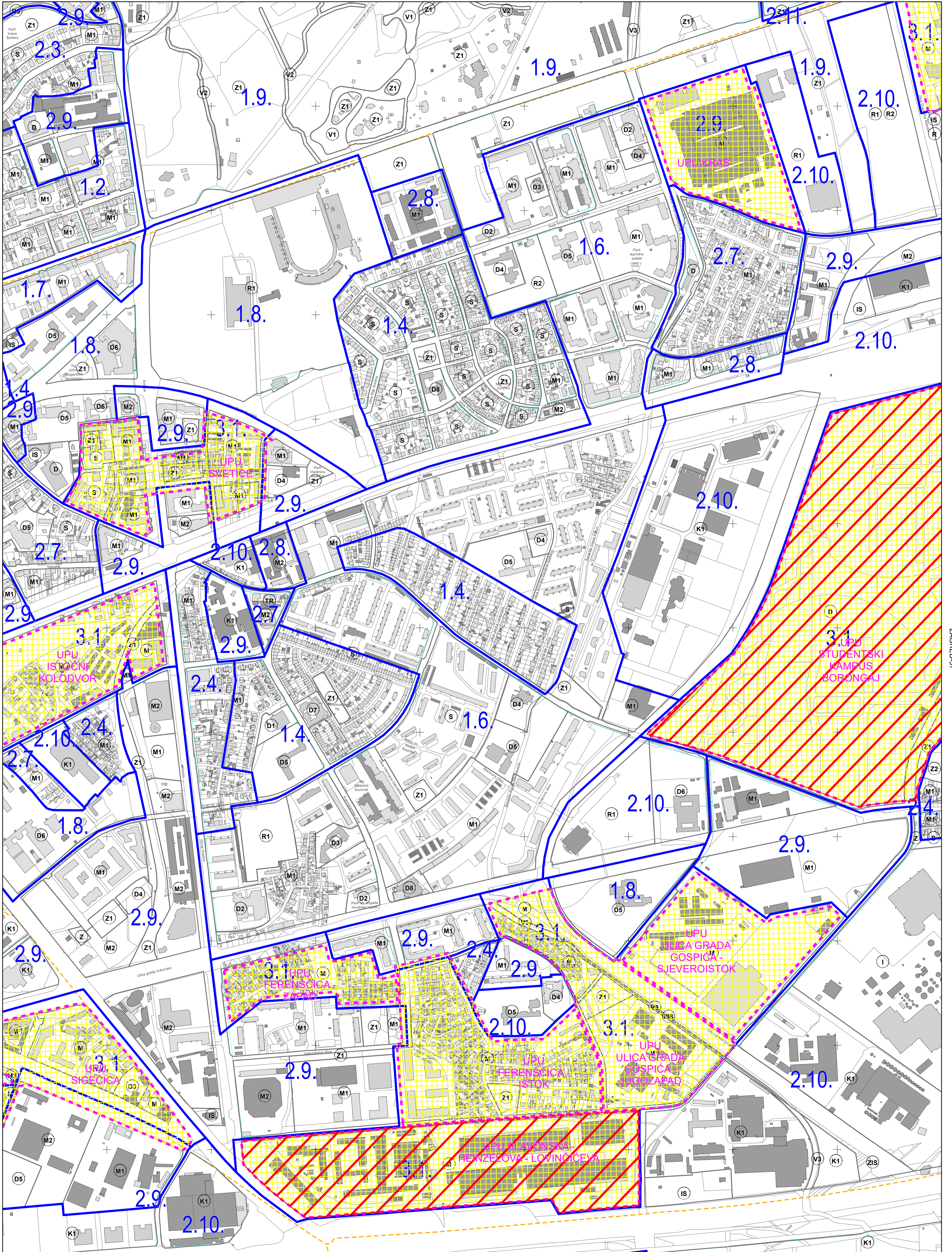
podjela listova HTRS96/TM	5-12-2-105-9	5-13-2-105-9
	5-17-2-105-9	5-18-2-105-9



MJERILO 1:5000

Podloga: katastarska podloga, rujan 2022.  
 Gradski ured za katastar i geodetske poslove Grada  
 Nositelj izrade: Gradski ured za gospodarstvo, ekološko održivost i strategijsko planiranje  
 Stručni izrađivač: Zavod za prostorno uređenje Grada Zagreba  
 Odluka o izradi: Odluka o izradi izmjena i dopuna Generalnoga urbanističkoga plana grada Zagreba (15/23)  
 Koordinatni sustav: HTRS96/TM

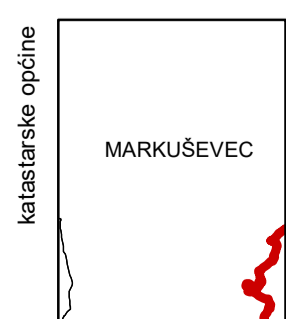
ZAGREB-26



ZAGREB-35

ZAGREB-37

ZAGREB-46



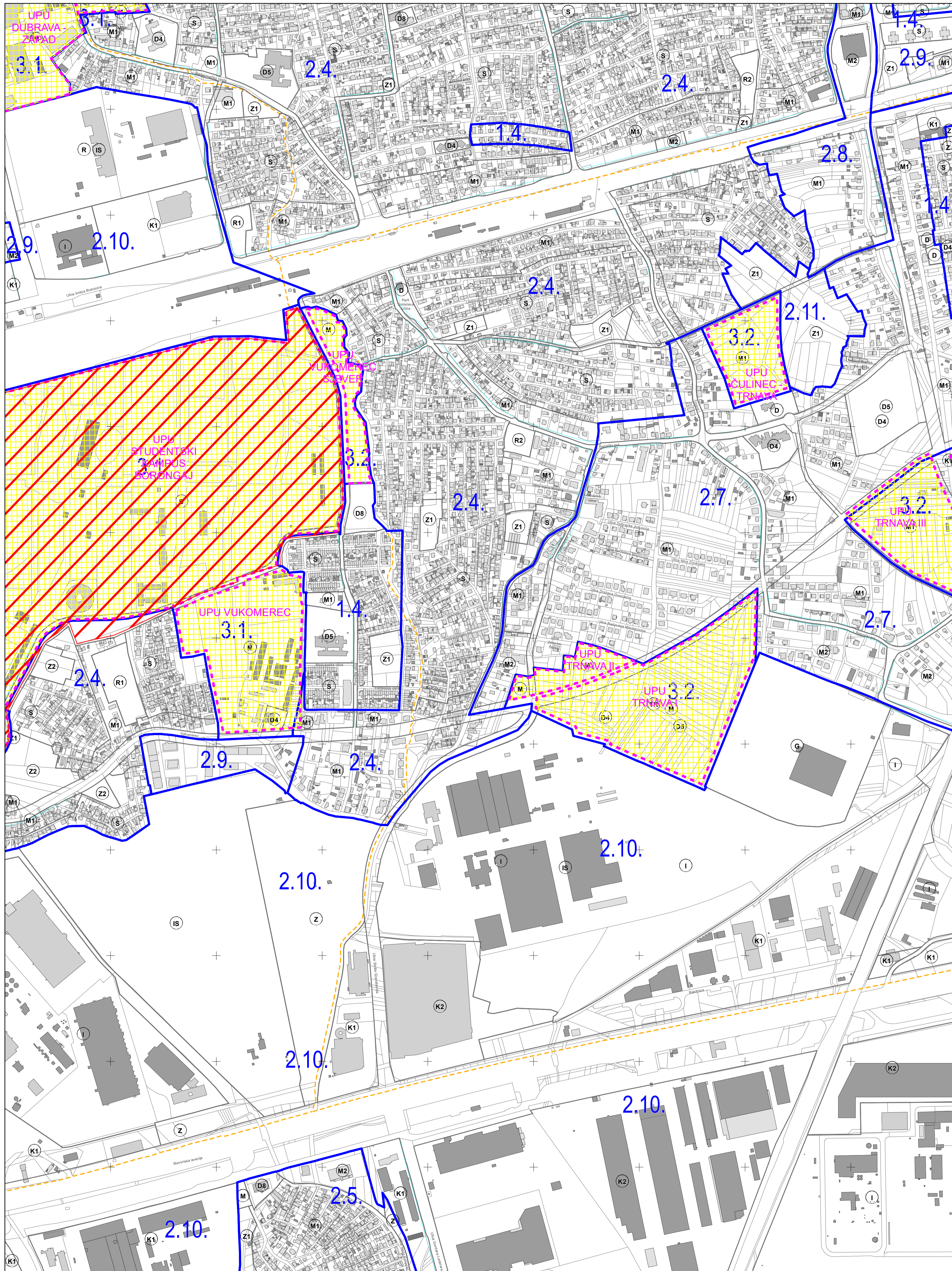
podjela listova HTRS96/TM	5-12-2-105-9	5-13-2-105-9
	5-17-2-105-9	5-18-2-105-9



MJERILO 1:5000

Podloga: katastarska podloga, rujan 2022.  
 Gradski ured za katastar i geodetske poslove Grada  
 Nositelj izrade: Gradski ured za gospodarstvo, ekološku održivost i strategijsko planiranje  
 Stručni izrađivač: Zavod za prostorno uređenje Grada Zagreba  
 Odluka o izradi: Odluka o izradi izmjena i dopuna Generalnoga urbanističkoga plana grada Zagreba (15/23)  
 Koordinatni sustav: HTRS96/TM

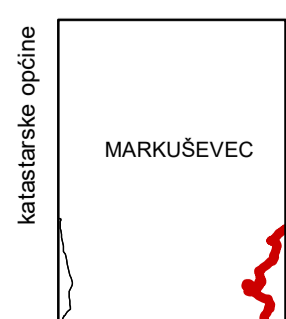
ZAGREB-27



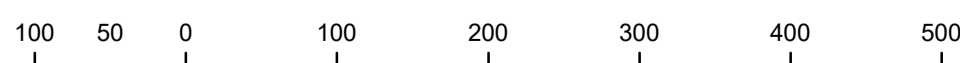
ZAGREB-36

ZAGREB-38

ZAGREB-47



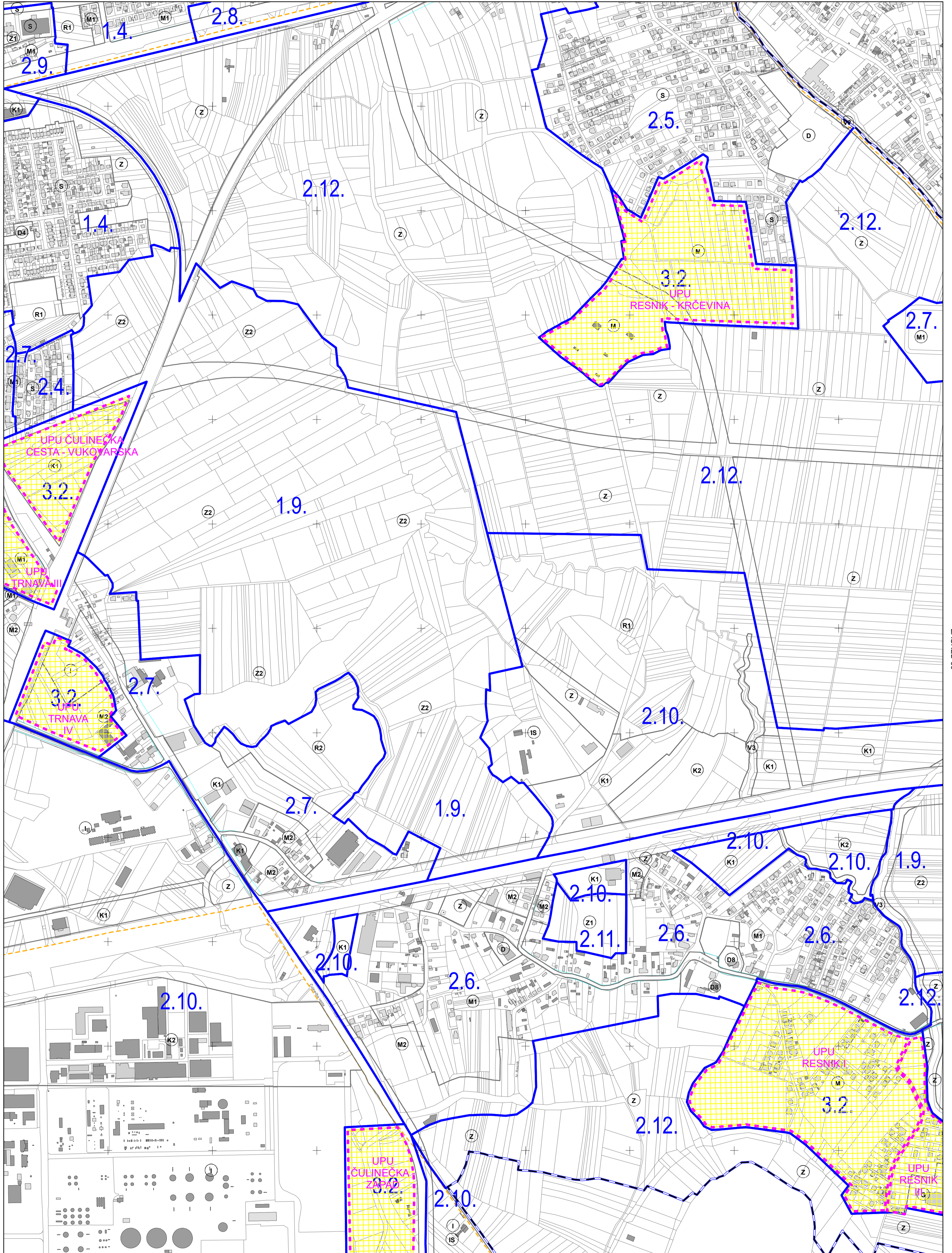
podjela listova HTRS96/TM	5-12-2-105-9	5-13-2-105-9
	5-17-2-105-9	5-18-2-105-9



MJERILO 1:5000

Podloga: katastarska podloga, rujan 2022.  
 Gradski ured za katastar i geodetske poslove Grada  
 Nositelj izrade: Gradski ured za gospodarstvo, ekološku održivost i strategijsko planiranje  
 Stručni izrađivač: Zavod za prostorno uređenje Grada Zagreba  
 Odluka o izradi: Odluka o izradi izmjena i dopuna Generalnoga urbanističkoga plana grada Zagreba (15/23)  
 Koordinatni sustav: HTRS96/TM

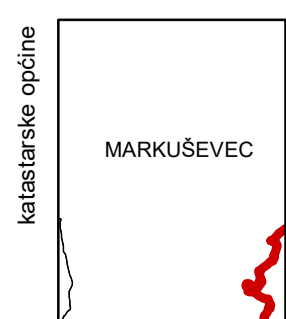
ZAGREB-28



ZAGREB-37

ZAGREB-39

ZAGREB-48

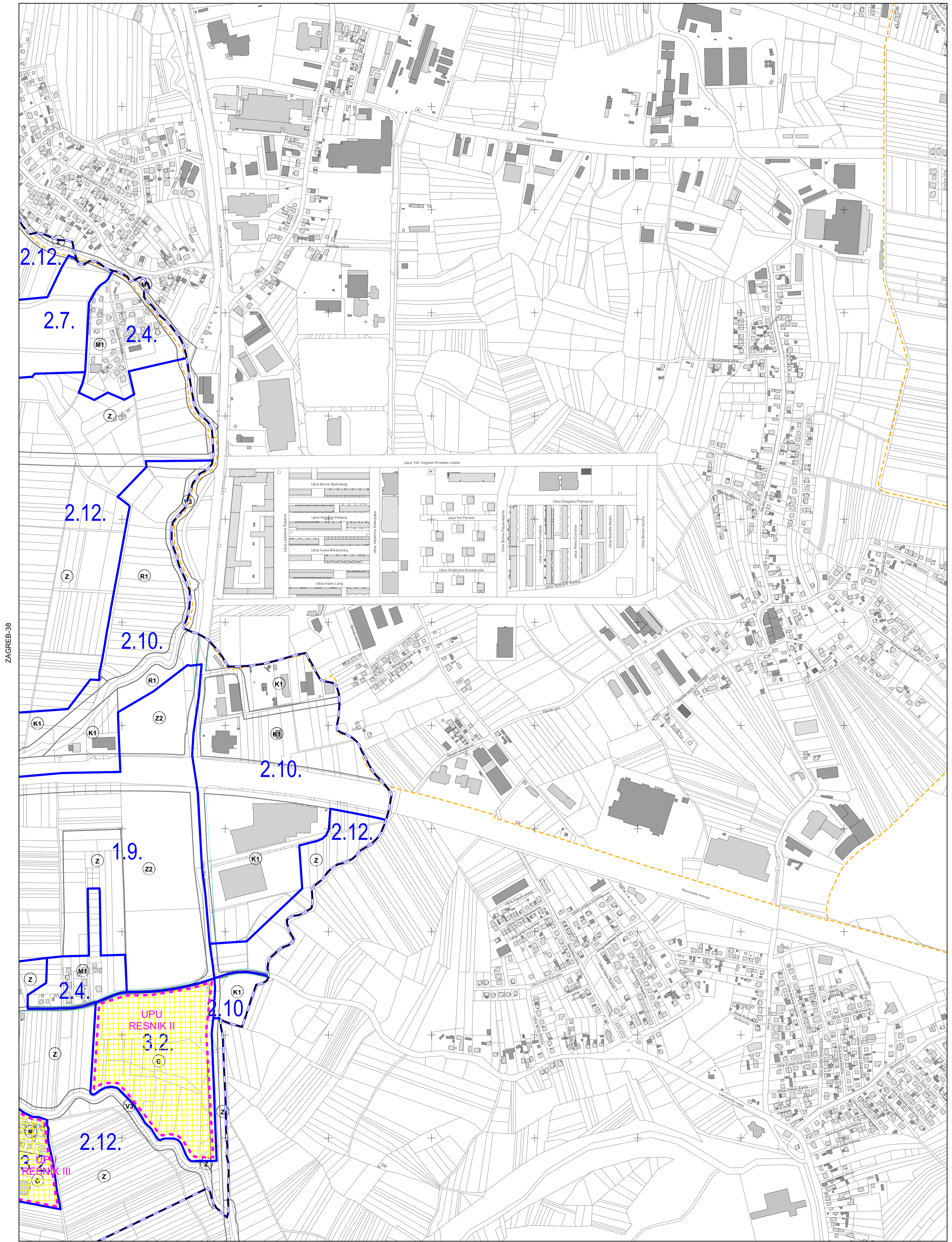


podjela listova HTRS96/TM	5-12-2-105-9	5-13-2-105-9
	5-17-2-105-9	5-18-2-105-9



MJERILO 1:5000

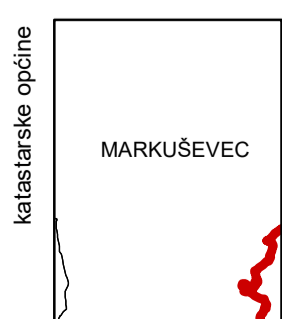
Podloga: katastarska podloga, rujan 2022.  
 Gradski ured za katastar i geodetske poslove Grada  
 Nositelj izrade: Gradski ured za gospodarstvo, ekološku održivost i strategijsko planiranje  
 Stručni izrađivač: Zavod za prostorno uređenje Grada Zagreba  
 Odluka o izradi: Odluka o izradi izmjena i dopuna Generalnoga urbanističkog plana grada Zagreba (15/23)  
 Koordinatni sustav: HTRS96/TM



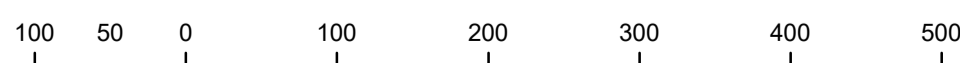
ZAGREB-38

ZAGREB-40

ZAGREB-49



podjela listova HTRS96/TM	
5-12-2-105-9	5-13-2-105-9
5-17-2-105-9	5-18-2-105-9

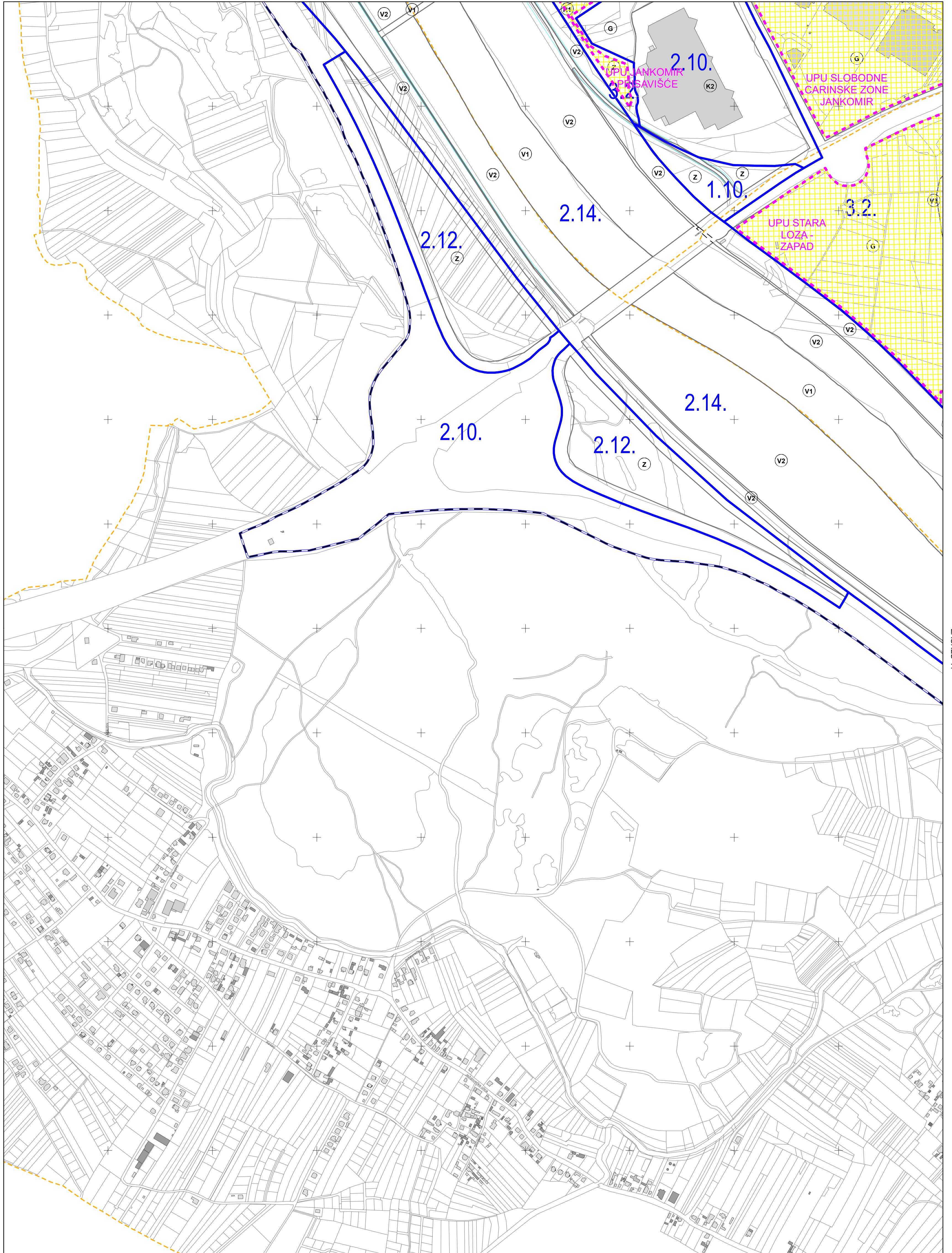


MJERILO 1:5000

Podloga: katastarska podloga, rujan 2022.  
Gradski ured za katastar i geodetske poslove Grada  
Nositelj izrade: Gradski ured za gospodarstvo, ekološku održivost i strategijsko planiranje  
Stručni izrađivač: Zavod za prostorno uređenje Grada Zagreba  
Odluka o izradi: Odluka o izradi izmjena i dopuna Generalnoga urbanističkog plana grada Zagreba (15/23)  
Koordinatni sustav: HTRS96/TM



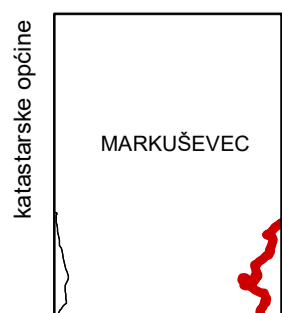
SAMOBOR-40



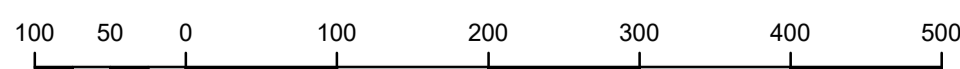
SAMOBOR-49

ZAGREB-41

JASTREBARSKO-10



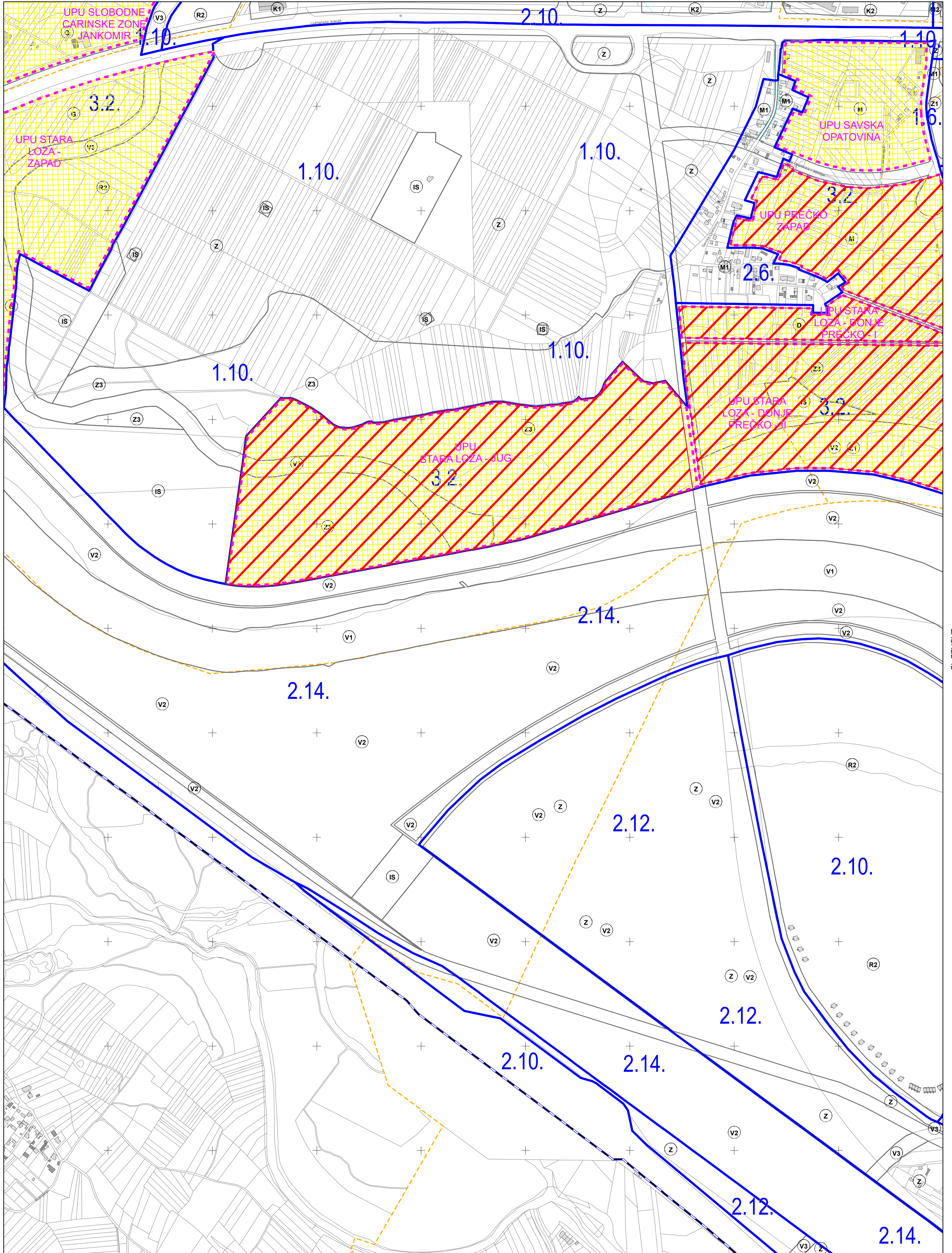
podjela listova HTRS96/TM	5-12-2-105-9	5-13-2-105-9
	5-17-2-105-9	5-18-2-105-9



MJERILO 1:5000

Podloga: katastarska podloga, rujan 2022.  
 Gradski ured za katastar i geodetske poslove Grada  
 Nositelj izrade: Gradski ured za gospodarstvo, ekološku održivost i  
 strategijsko planiranje  
 Stručni izrađivač: Zavod za prostorno uređenje Grada Zagreba  
 Odluka o izradi: Odluka o izradi izmjena i dopuna  
 Generalnoga urbanističkog plana grada Zagreba (15/23)  
 Koordinatni sustav: HTRS96/TM

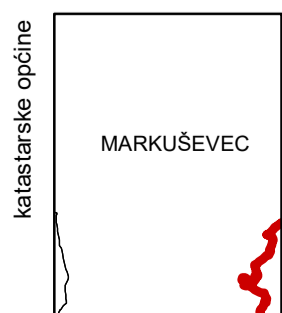
ZAGREB-31



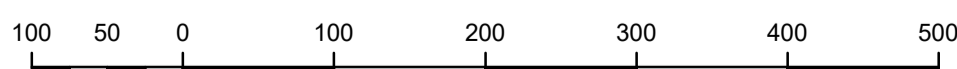
SAMOBOR-50

ZAGREB-42

VELIKA GORICA-1



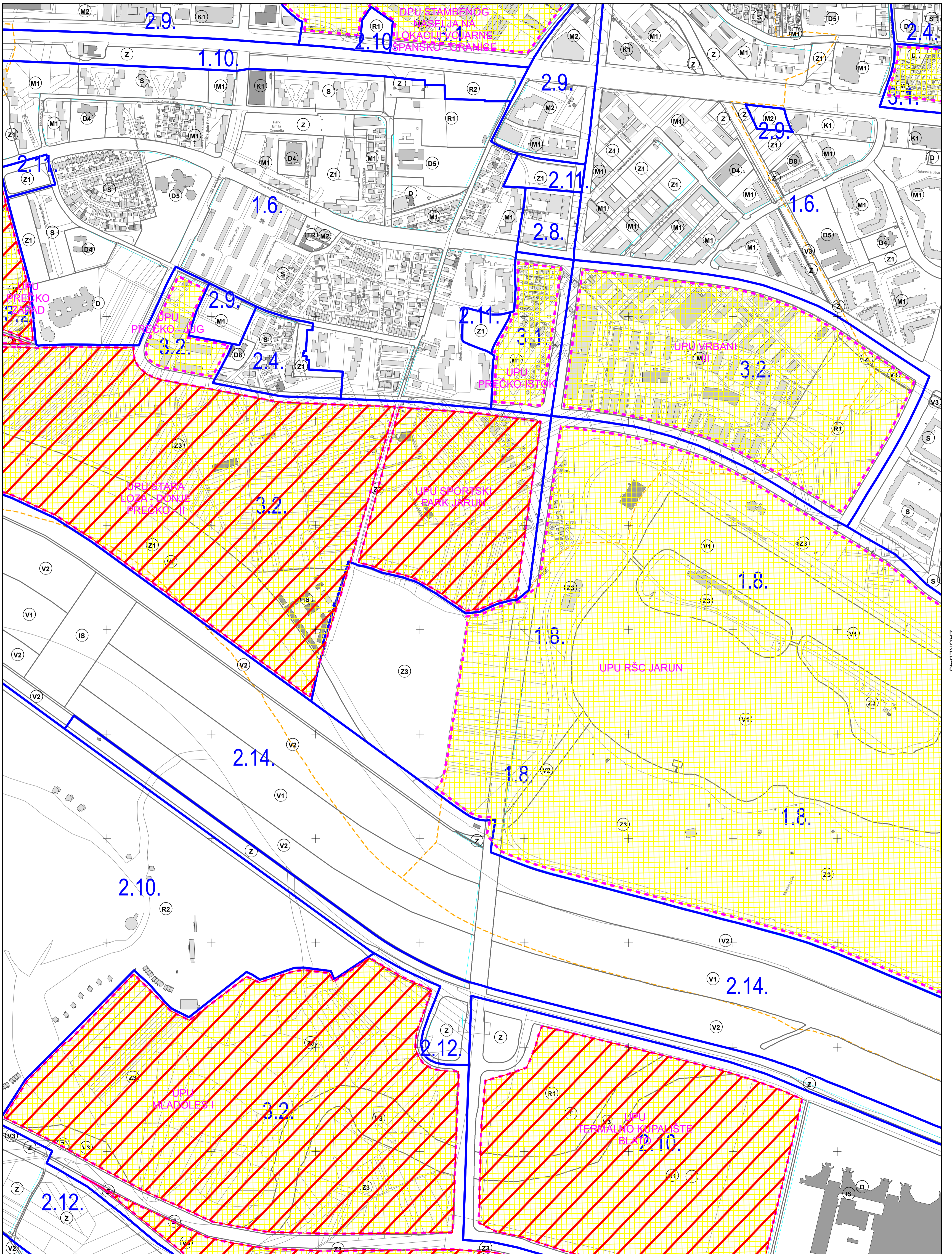
podjela listova HTRS96/TM	5-12-2-105-9	5-13-2-105-9
	5-17-2-105-9	5-18-2-105-9



MJERILO 1:5000

Podloga: katastarska podloga, rujan 2022.  
 Gradski ured za katastar i geodetske poslove Grada  
 Nositelj izrade: Gradski ured za gospodarstvo, ekološku održivost i strategijsko planiranje  
 Stručni izrađivač: Zavod za prostorno uređenje Grada Zagreba  
 Odluka o izradi: Odluka o izradi izmjena i dopuna Generalnoga urbanističkog plana grada Zagreba (15/23)  
 Koordinatni sustav: HTRS96/TM

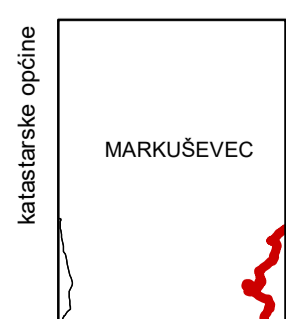
ZAGREB-32



ZAGREB-41

ZAGREB-43

VELIKA GORICA-2



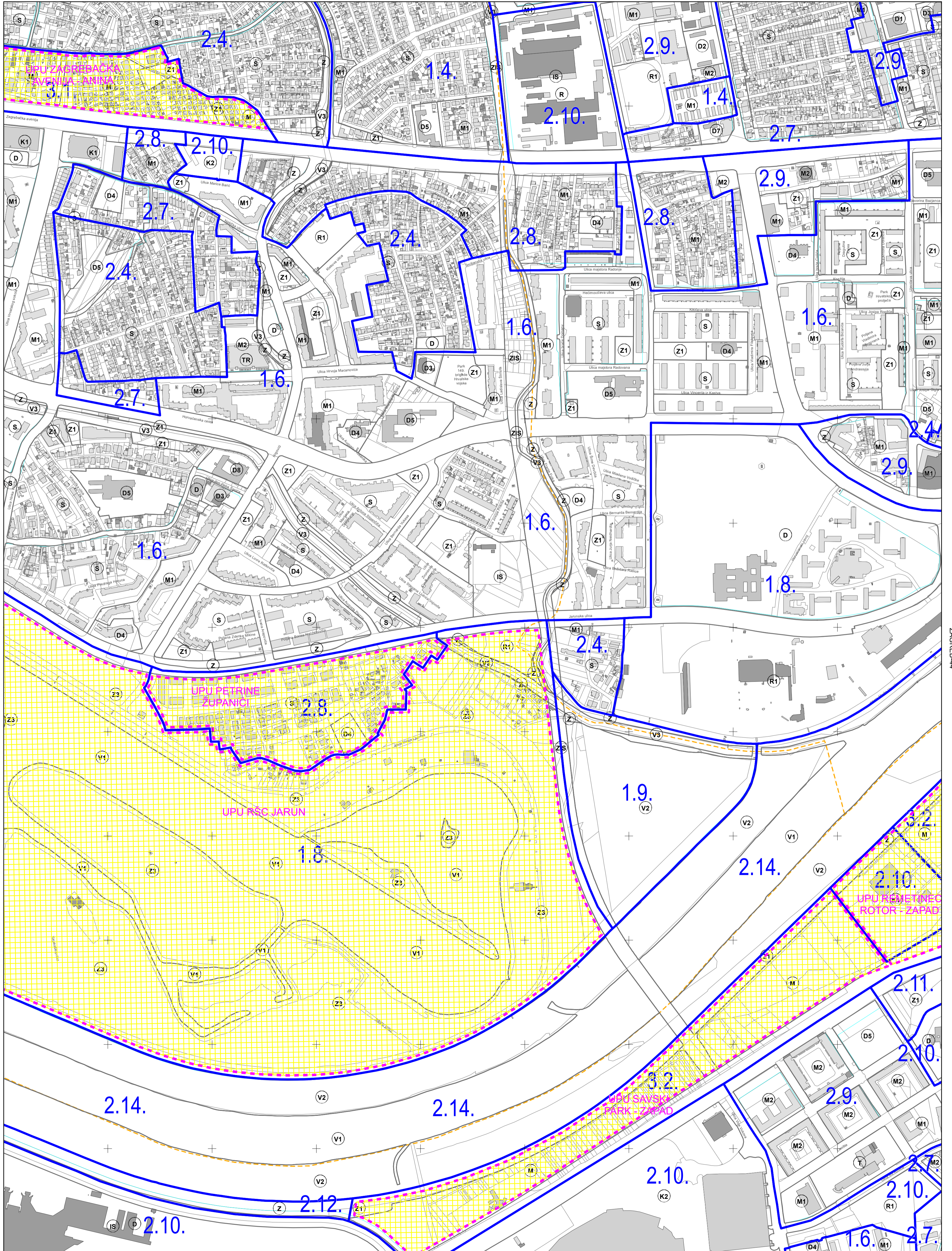
podjela listova HTRS96/TM	
5-12-2-105-9	5-13-2-105-9
5-17-2-105-9	5-18-2-105-9



MJERILO 1:5000

Podloga: katastarska podloga, rujan 2022.  
 Gradski ured za katastar i geodetske poslove Grada  
 Nositelj izrade: Gradski ured za gospodarstvo, ekološku održivost i strategijsko planiranje  
 Stručni izrađivač: Zavod za prostorno uređenje Grada Zagreba  
 Odluka o izradi: Odluka o izradi izmjena i dopuna Generalnoga urbanističkog plana grada Zagreba (15/23)  
 Koordinatni sustav: HTRS96/TM

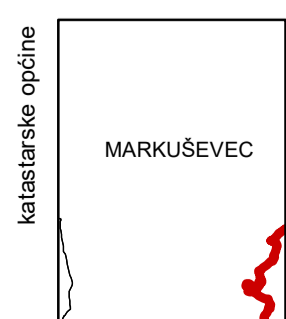
ZAGREB-33



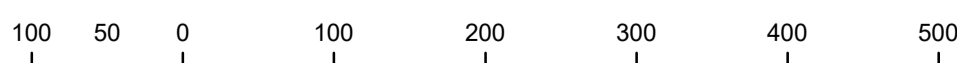
ZAGREB-42

ZAGREB-44

VELIKA GORICA-3



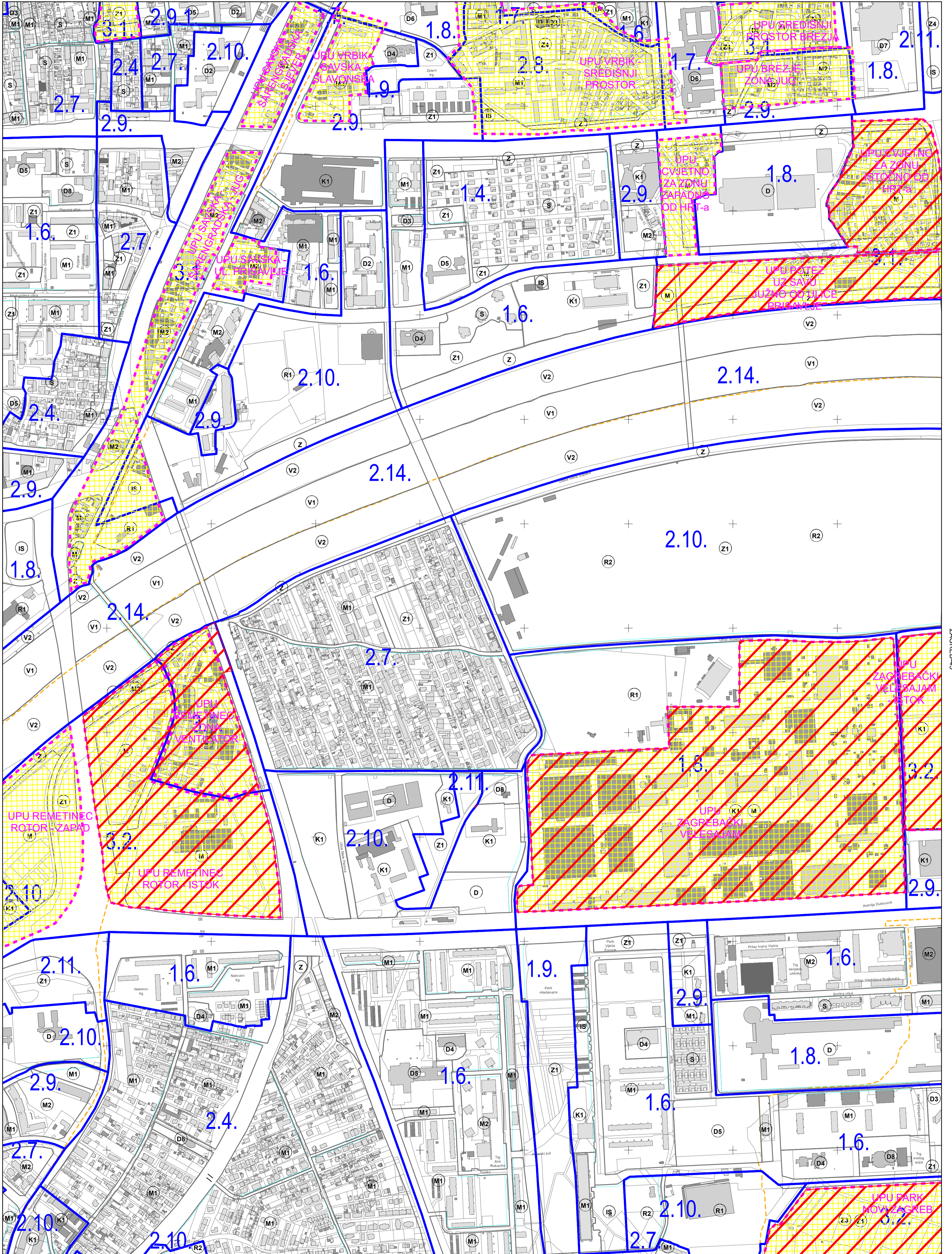
podjela listova HTRS96/TM	5-12-2-105-9	5-13-2-105-9
	5-17-2-105-9	5-18-2-105-9



MJERILO 1:5000

Podloga: katastarska podloga, rujan 2022.  
 Gradski ured za katastar i geodetske poslove Grada  
 Nositelj izrade: Gradski ured za gospodarstvo, ekološku održivost i strategijsko planiranje  
 Stručni izrađivač: Zavod za prostorno uređenje Grada Zagreba  
 Odluka o izradi: Odluka o izradi izmjena i dopuna Generalnoga urbanističkog plana grada Zagreba (15/23)  
 Koordinatni sustav: HTRS96/TM

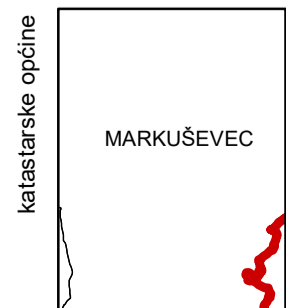
ZAGREB-34



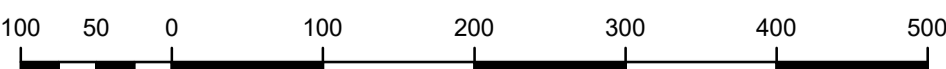
ZAGREB-43

ZAGREB-45

VELIKA GORICA-4



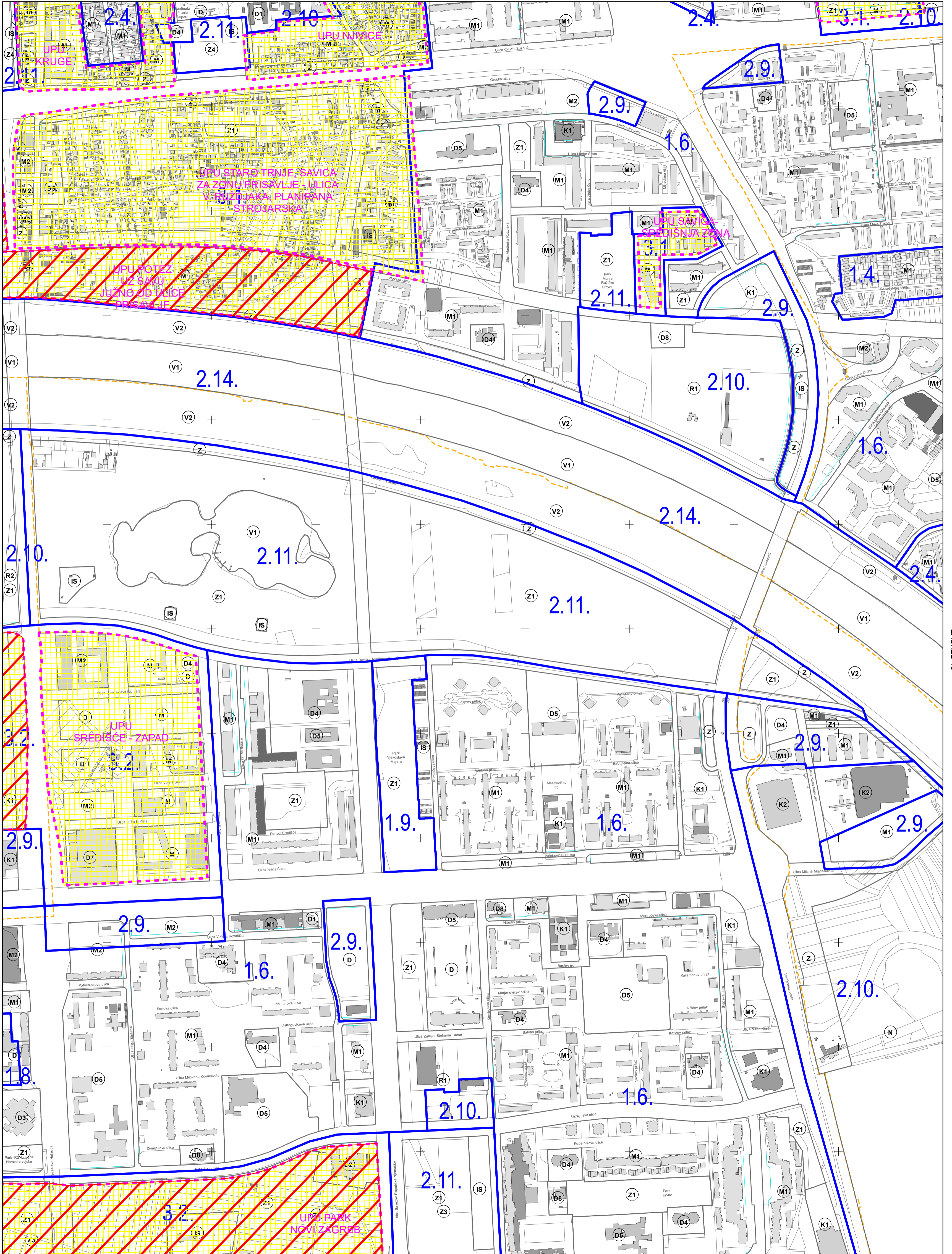
podjela listova HTRS96/TM	5-12-2-105-9	5-13-2-105-9
	5-17-2-105-9	5-18-2-105-9



MJERILO 1:5000

Podloga: katastarska podloga, rujan 2022.  
 Gradski ured za katastar i geodetske poslove Grada  
 Nositelj izrade: Gradski ured za gospodarstvo, ekološku održivost i strategijsko planiranje  
 Stručni izrađivač: Zavod za prostorno uređenje Grada Zagreba  
 Odluka o izradi: Odluka o izradi izmjena i dopuna Generalnoga urbanističkoga plana grada Zagreba (15/23)  
 Koordinatni sustav: HTRS96/TM

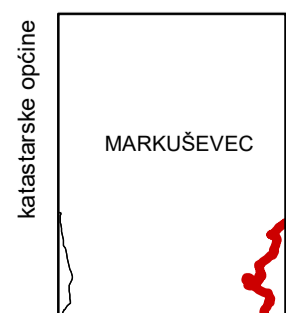
ZAGREB-35



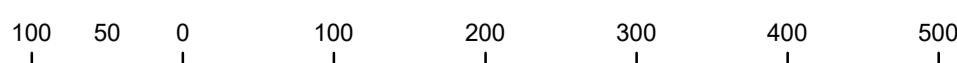
ZAGREB-44

ZAGREB-46

VELIKA GORICA-5



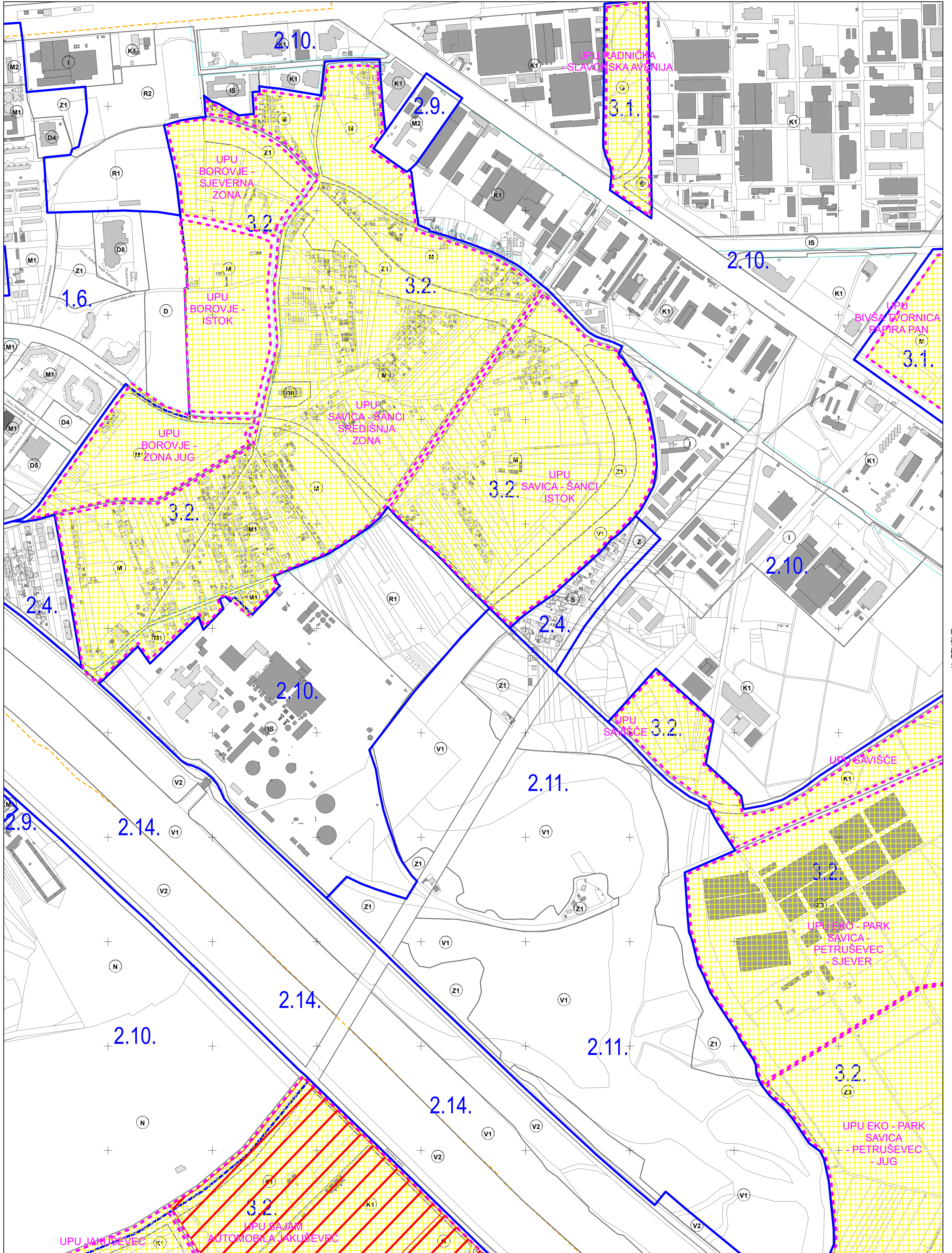
podjela listova HTRS96/TM	5-12-2-105-9	5-13-2-105-9
	5-17-2-105-9	5-18-2-105-9



MJERILO 1:5000

Podloga: katastarska podloga, rujan 2022.  
 Gradski ured za katastar i geodetske poslove Grada  
 Nositelj izrade: Gradski ured za gospodarstvo, ekološku održivost i strategijsko planiranje  
 Stručni izrađivač: Zavod za prostorno uređenje Grada Zagreba  
 Odluka o izradi: Odluka o izradi izmjena i dopuna Generalnoga urbanističkoga plana grada Zagreba (15/23)  
 Koordinatni sustav: HTRS96/TM

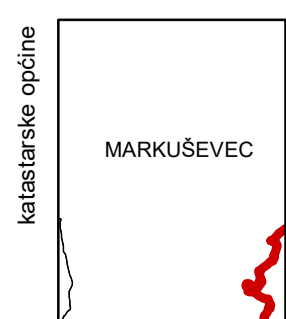
ZAGREB-36



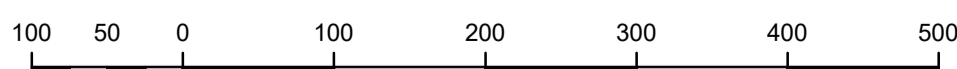
ZAGREB-45

ZAGREB-47

VELIKA GORICA-6



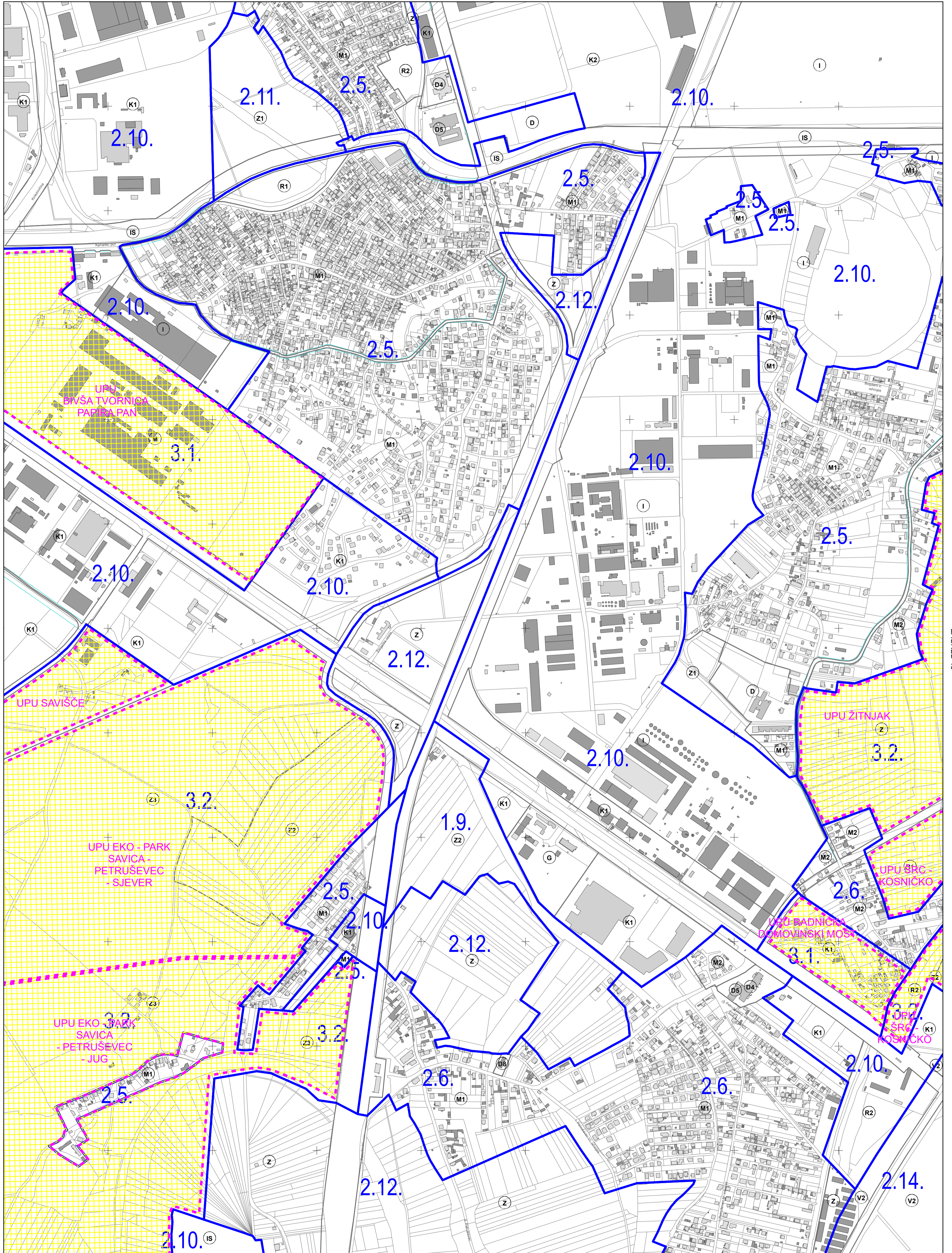
podjela listova HTRS96/TM	5-12-2-105-9	5-13-2-105-9
	5-17-2-105-9	5-18-2-105-9



MJERILO 1:5000

Podloga: katastarska podloga, rujan 2022.  
Gradski ured za katastar i geodetske poslove Grada  
Nositelj izrade: Gradski ured za gospodarstvo, ekološku održivost i strategijsko planiranje  
Stručni izrađivač: Zavod za prostorno uređenje Grada Zagreba  
Odluka o izradi: Odluka o izradi izmjena i dopuna Generalnoga urbanističkog plana grada Zagreba (15/23)  
Koordinatni sustav: HTRS96/TM

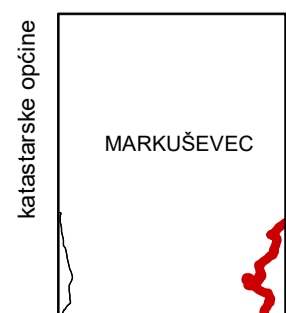
ZAGREB-37



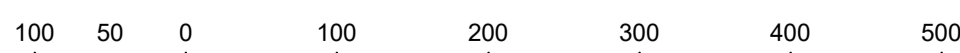
ZAGREB-46

ZAGREB-48

VELIKA GORICA-7



podjela listova HTRS96/TM	5-12-2-105-9	5-13-2-105-9
	5-17-2-105-9	5-18-2-105-9

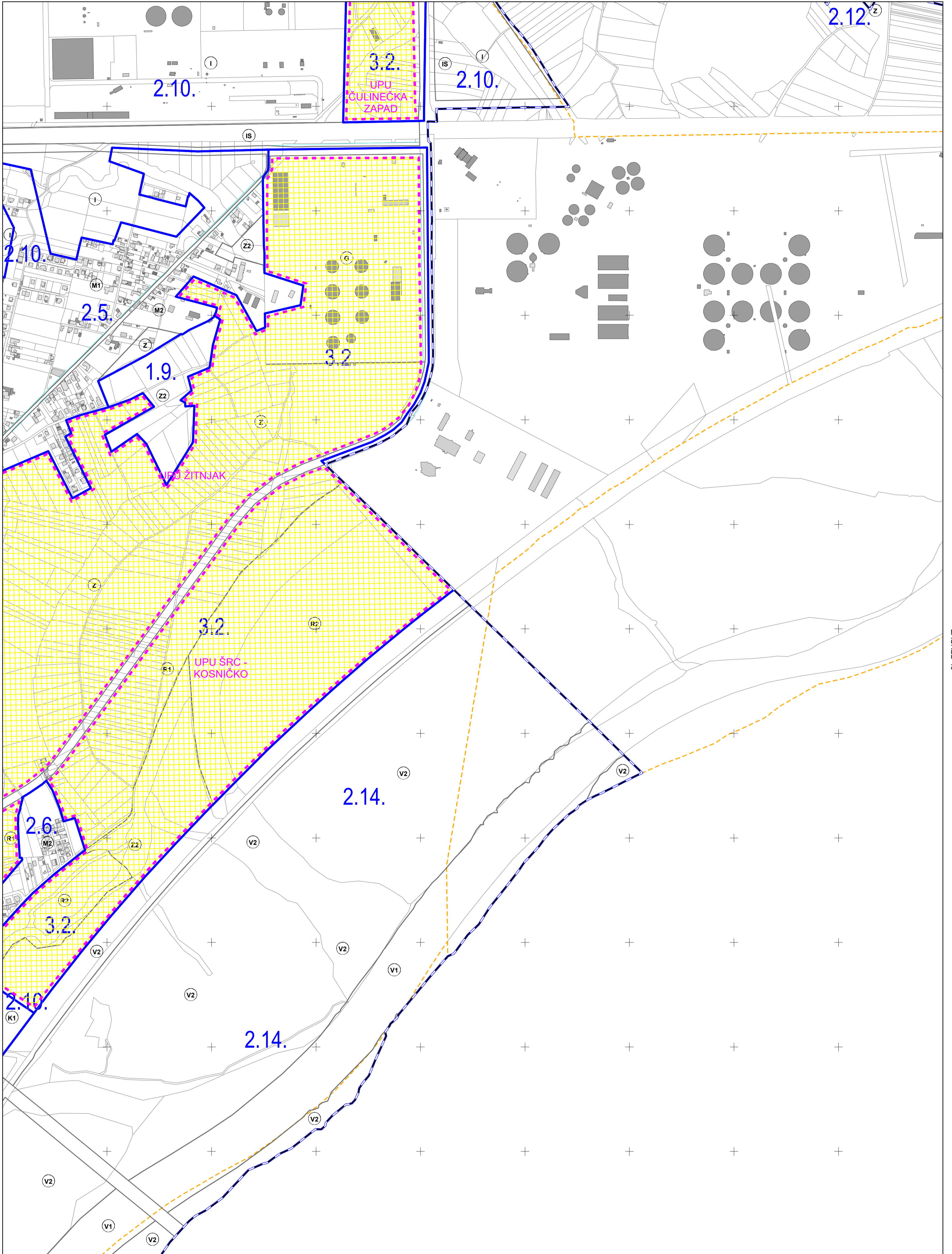


MJERILO 1:5000

Podloga: katastarska podloga, rujan 2022.  
 Gradski ured za katastar i geodetske poslove Grada  
 Nositelj izrade: Gradski ured za gospodarstvo, ekološku održivost i strategijsko planiranje  
 Stručni izrađivač: Zavod za prostorno uređenje Grada Zagreba  
 Odluka o izradi: Odluka o izradi izmjena i dopuna Generalnoga urbanističkoga plana grada Zagreba (15/23)  
 Koordinatni sustav: HTRS96/TM



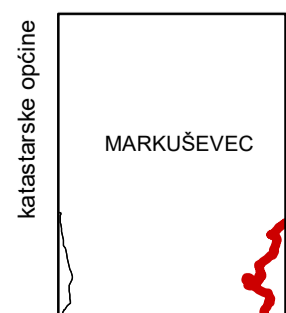
ZAGREB-38



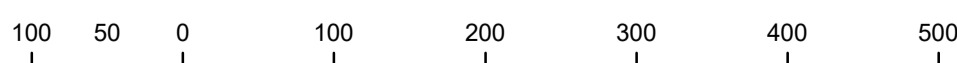
ZAGREB-47

ZAGREB-49

VELIKA GORICA-8




podjela listova HTRS96/TM	5-12-2-105-9	5-13-2-105-9
	5-17-2-105-9	5-18-2-105-9



MJERILO 1:5000


Podloga: katastarska podloga, rujan 2022.  
 Gradski ured za katastar i geodetske poslove Grada  
 Nositelj izrade: Gradski ured za gospodarstvo, ekološku održivost i strategijsko planiranje  
 Stručni izrađivač: Zavod za prostorno uređenje Grada Zagreba  
 Odluka o izradi: Odluka o izradi izmjena i dopuna Generalnoga urbanističkog plana grada Zagreba (15/23)  
 Koordinatni sustav: HTRS96/TM

ZAGREB-39

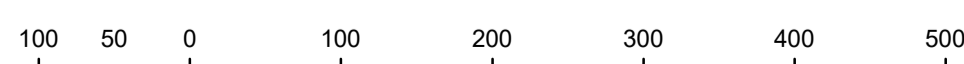


ZAGREB-48

ZAGREB-50



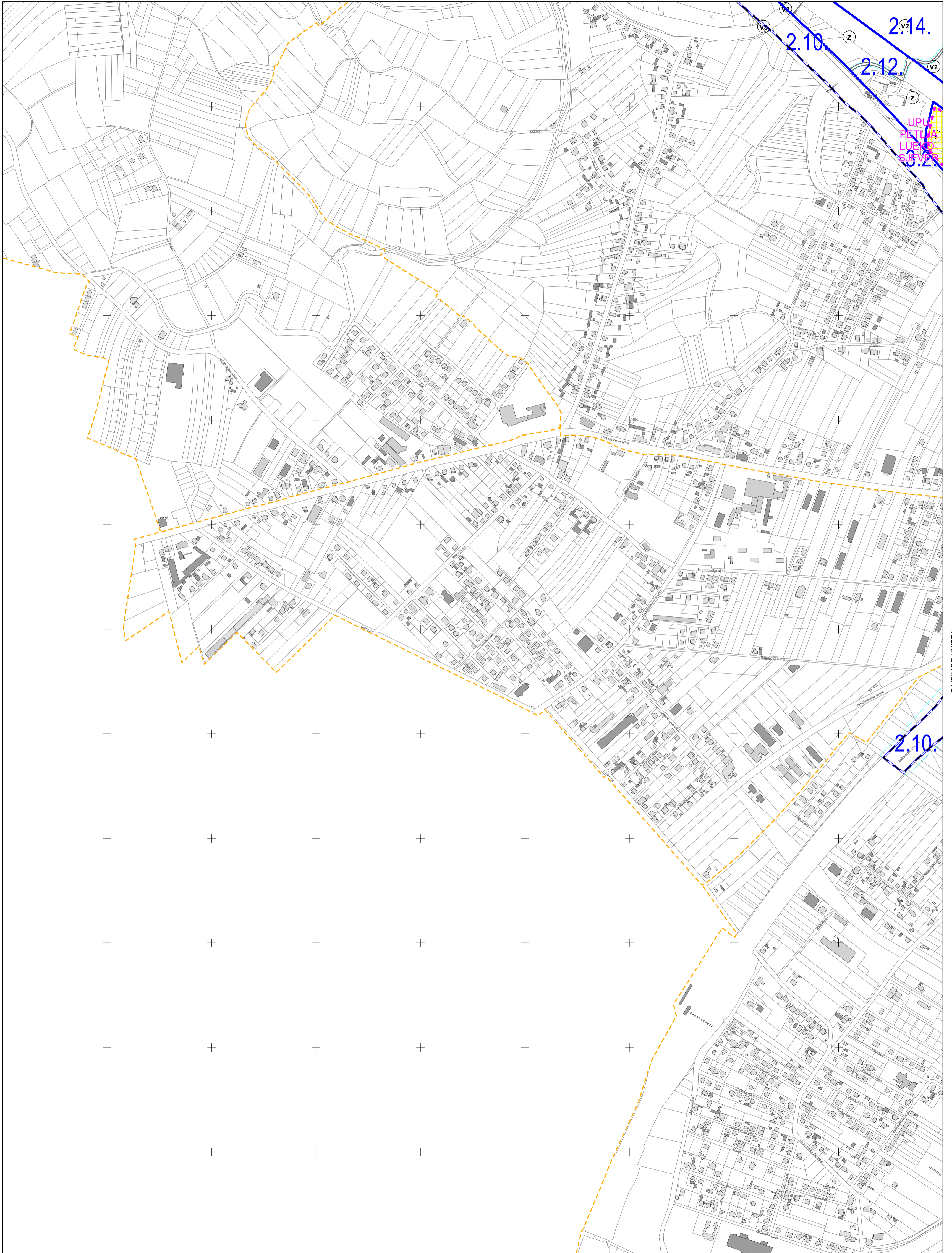
podjela listova HTRS96/TM	5-12-2-105-9	5-13-2-105-9
	5-17-2-105-9	5-18-2-105-9



MJERILO 1:5000

Podloga: katastarska podloga, rujan 2022.  
Gradski ured za katastar i geodetske poslove Grada  
Nositelj izrade: Gradski ured za gospodarstvo, ekološku održivost i  
strategijsko planiranje  
Stručni izrađivač: Zavod za prostorno uređenje Grada Zagreba  
Odluka o izradi: Odluka o izradi izmjena i dopuna  
Generalnoga urbanističkog plana grada Zagreba (15/23)  
Koordinatni sustav: HTRS96/TM


ZAGREB-41



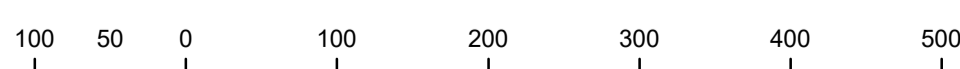
JASTREBARSKO-10

VELIKA GORICA-2

VELIKA GORICA-11



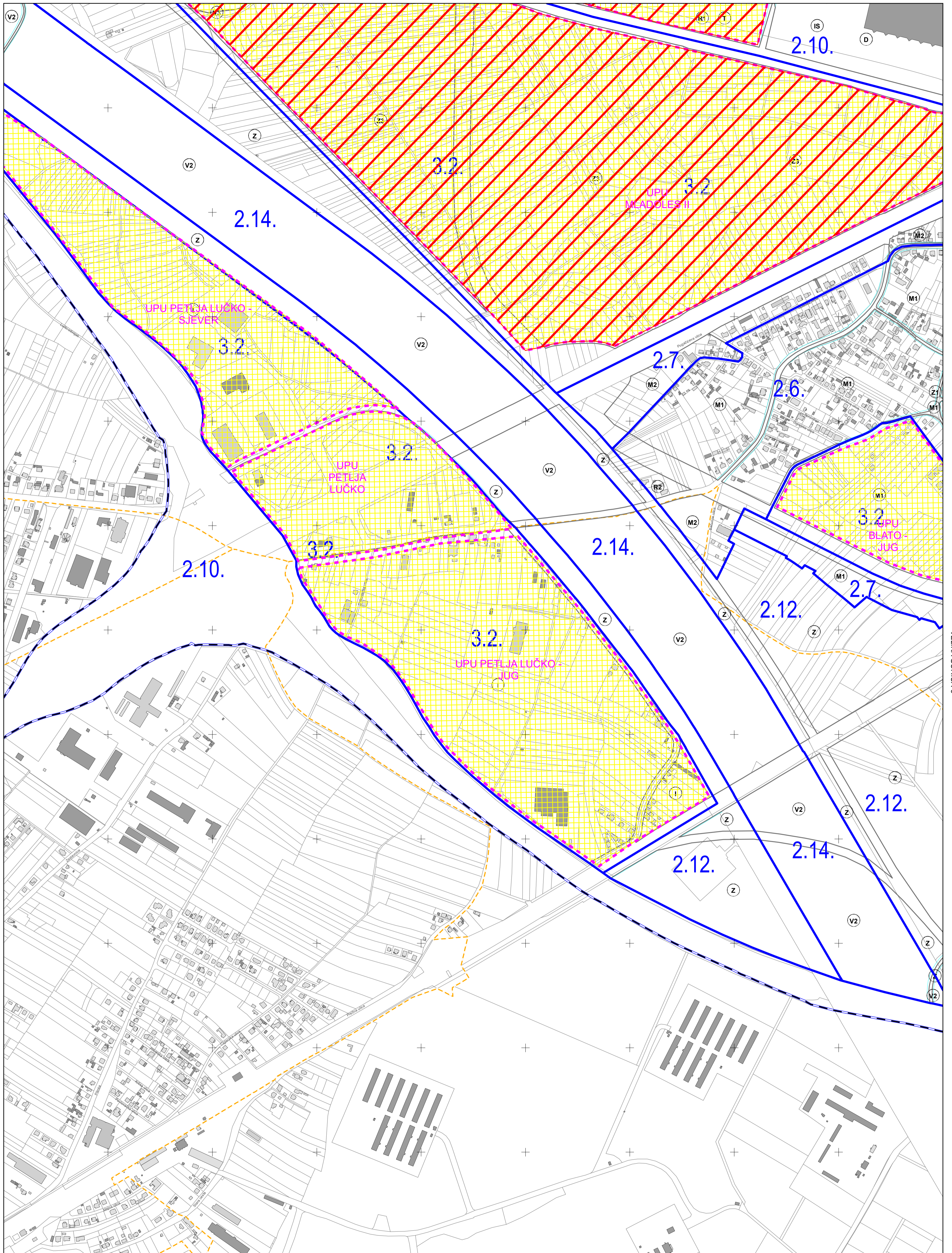
podjela listova HTRS96/TM	
5-12-2-105-9	5-13-2-105-9
5-17-2-105-9	5-18-2-105-9



MJERILO 1:5000

Podloga: katastarska podloga, rujan 2022.  
 Gradski ured za katastar i geodetske poslove Grada  
 Nositelj izrade: Gradski ured za gospodarstvo, ekološku održivost i strategijsko planiranje  
 Stručni izrađivač: Zavod za prostorno uređenje Grada Zagreba  
 Odluka o izradi: Odluka o izradi izmjena i dopuna Generalnoga urbanističkog plana grada Zagreba (15/23)  
 Koordinatni sustav: HTRS96/TM


ZAGREB-42



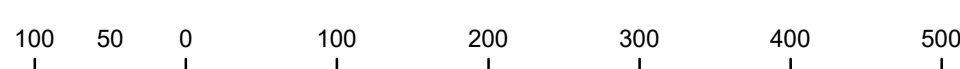
VELIKA GORICA-1

VELIKA GORICA-3

VELIKA GORICA-12



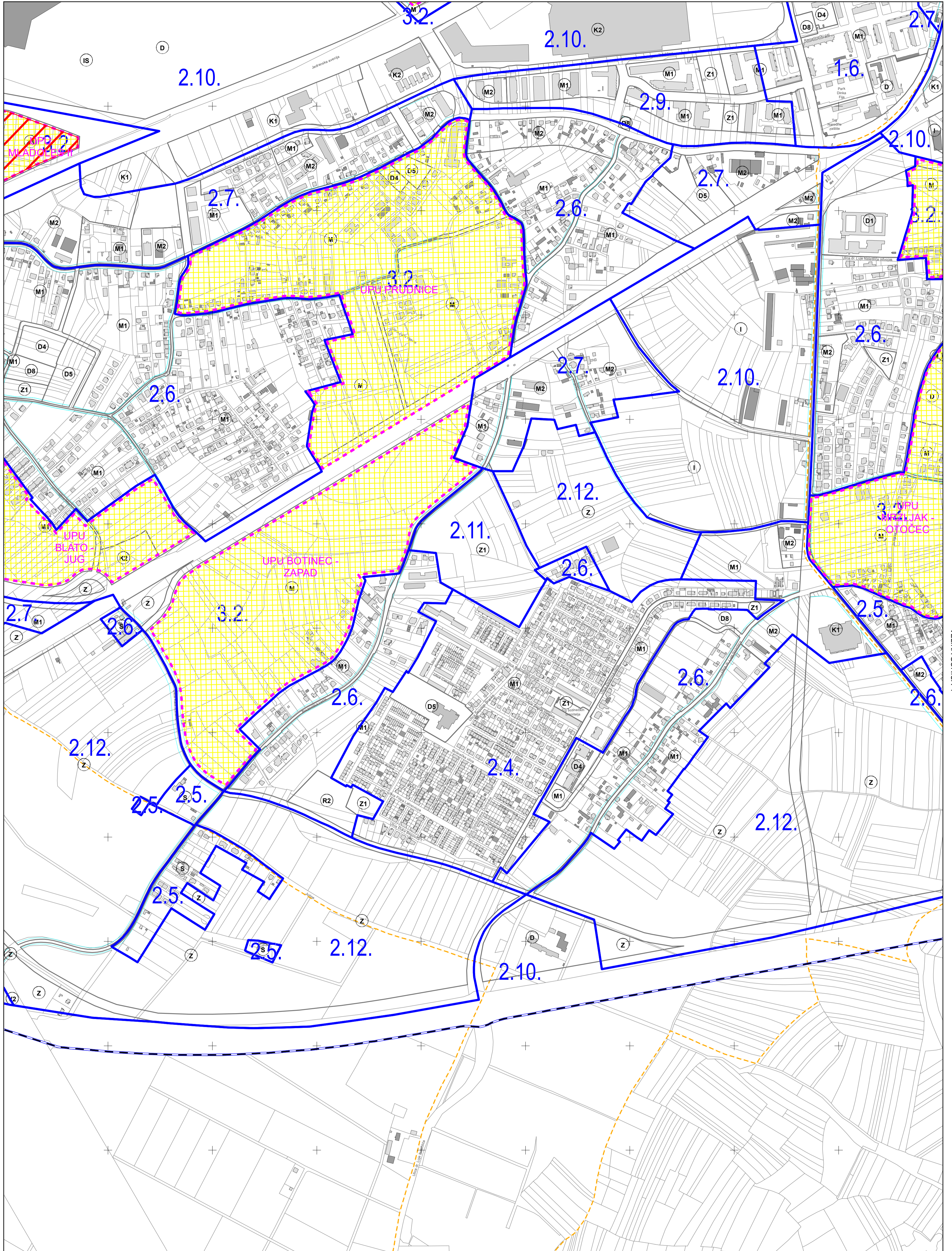
podjela listova HTRS96/TM	5-12-2-105-9	5-13-2-105-9
	5-17-2-105-9	5-18-2-105-9



MJERILO 1:5000

Podloga: katastarska podloga, rujan 2022.  
Gradski ured za katastar i geodetske poslove Grada  
Nositelj izrade: Gradski ured za gospodarstvo, ekološku održivost i strategijsko planiranje  
Stručni izrađivač: Zavod za prostorno uređenje Grada Zagreba  
Odluka o izradi: Odluka o izradi izmjena i dopuna Generalnoga urbanističkog plana grada Zagreba (15/23)  
Koordinatni sustav: HTRS96/TM


ZAGREB-43



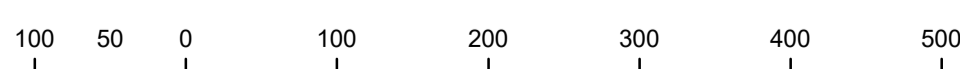
VELIKA GORICA-2

VELIKA GORICA-4

VELIKA GORICA-13



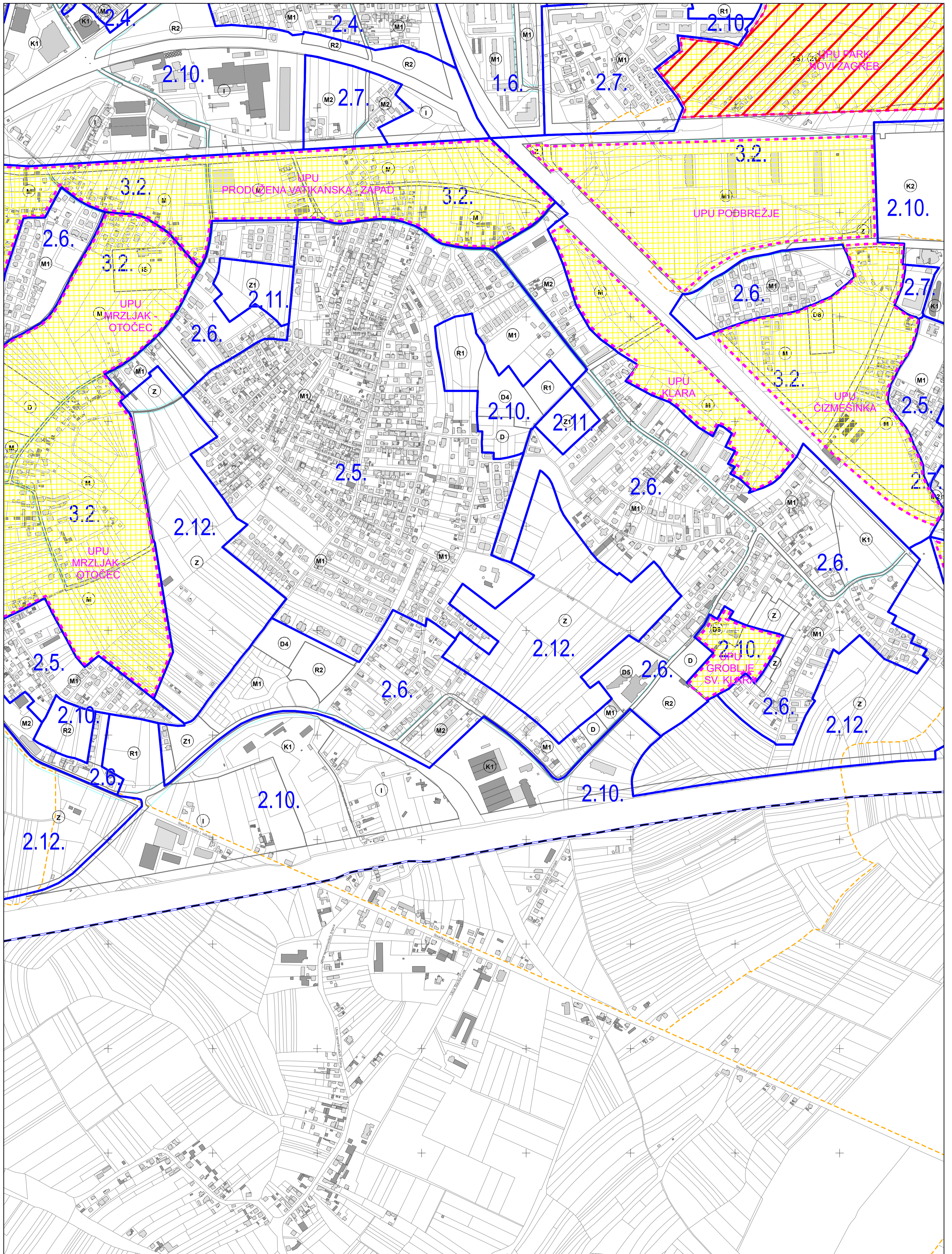
podjela listova HTRS96/TM	5-12-2-105-9	5-13-2-105-9
	5-17-2-105-9	5-18-2-105-9



MJERILO 1:5000

Podloga: katastarska podloga, rujan 2022.  
Gradski ured za katastar i geodetske poslove Grada  
Nositelj izrade: Gradski ured za gospodarstvo, ekološku održivost i strategijsko planiranje  
Stručni izrađivač: Zavod za prostorno uređenje Grada Zagreba  
Odluka o izradi: Odluka o izradi izmjena i dopuna Generalnoga urbanističkog plana grada Zagreba (15/23)  
Koordinatni sustav: HTRS96/TM

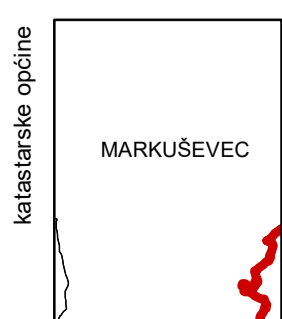
ZAGREB-44



VELIKA GORICA-3

VELIKA GORICA-5

VELIKA GORICA-14



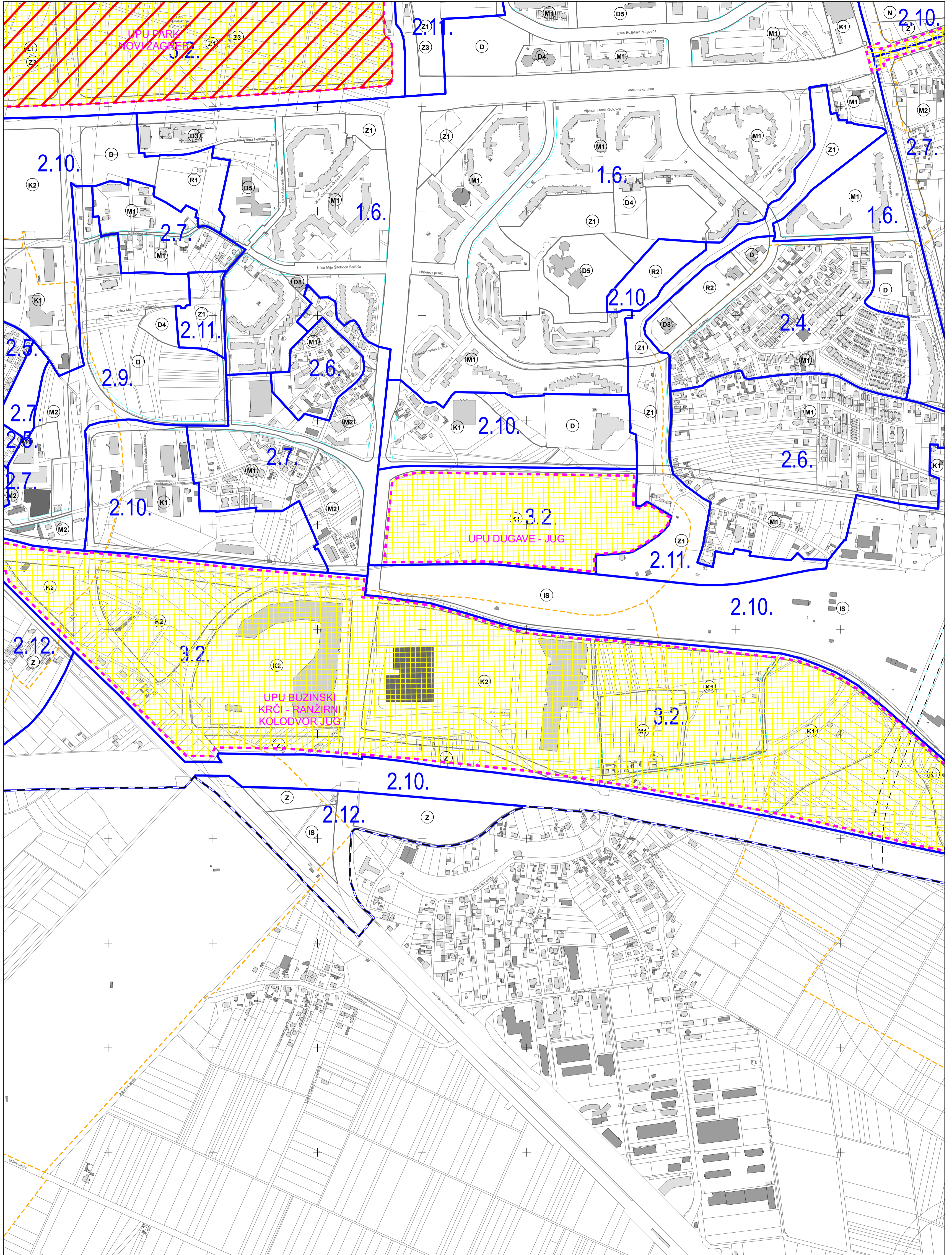
podjela listova HTRS96/TM	5-12-2-105-9	5-13-2-105-9
	5-17-2-105-9	5-18-2-105-9



MJERILO 1:5000

Podloga: katastarska podloga, rujan 2022.  
Gradski ured za katastar i geodetske poslove Grada  
Nositelj izrade: Gradski ured za gospodarstvo, ekološku održivost i strategijsko planiranje  
Stručni izradivač: Zavod za prostorno uređenje Grada Zagreba  
Odluka o izradi: Odluka o izradi izmjena i dopuna Generalnoga urbanističkoga plana grada Zagreba (15/23)  
Koordinatni sustav: HTRS96/TM

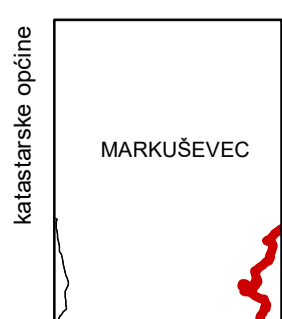
ZAGREB-45



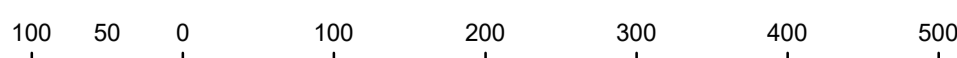
VELIKA GORICA-4

VELIKA GORICA-6

VELIKA GORICA-15



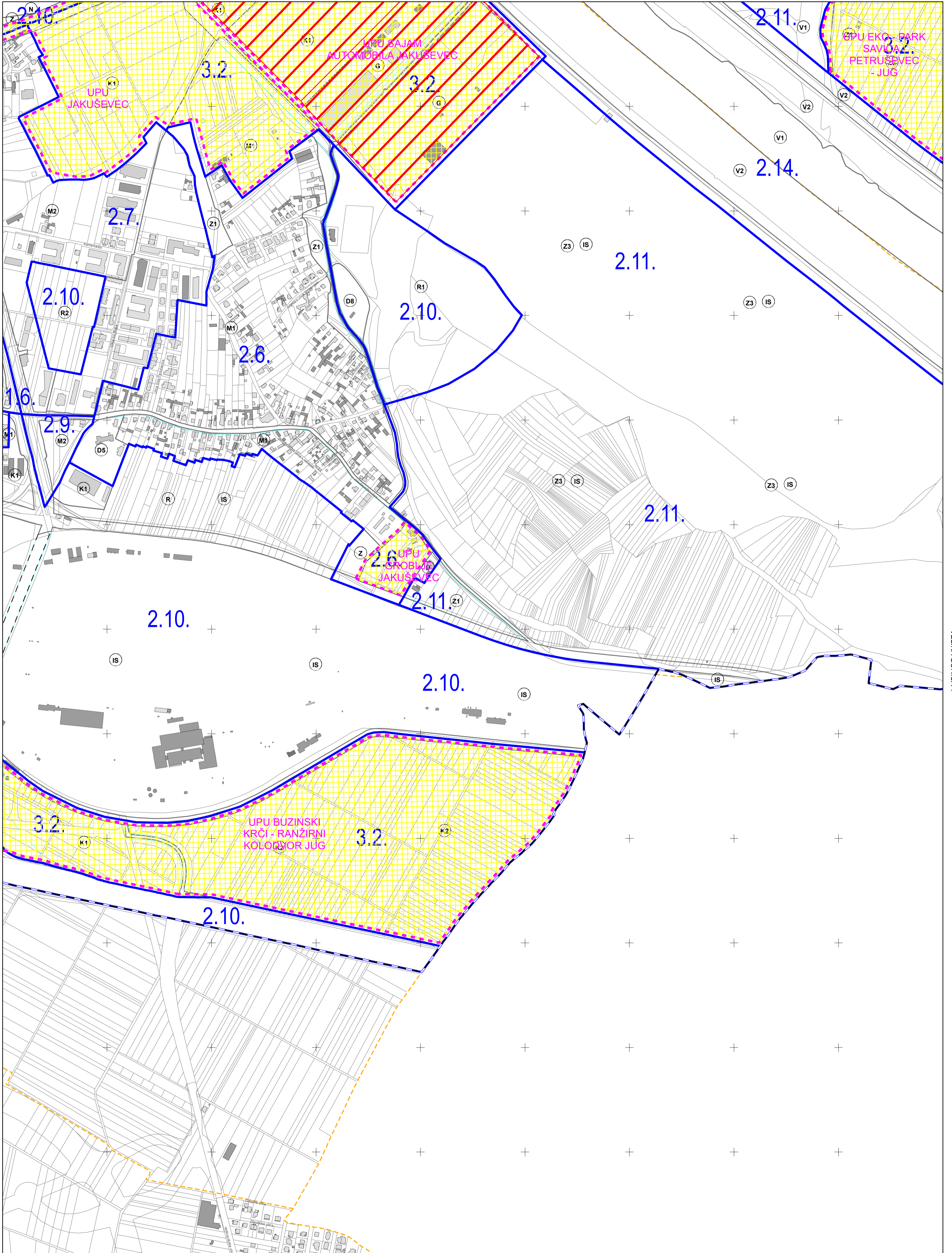
podjela listova HTRS96/TM	5-12-2-105-9	5-13-2-105-9
	5-17-2-105-9	5-18-2-105-9



MJERILO 1:5000

Podloga: katastarska podloga, rujan 2022.  
 Gradski ured za katastar i geodetske poslove Grada  
 Nositelj izrade: Gradski ured za gospodarstvo, ekološku održivost i strategijsko planiranje  
 Stručni izrađivač: Zavod za prostorno uređenje Grada Zagreba  
 Odluka o izradi: Odluka o izradi izmjena i dopuna Generalnoga urbanističkog plana grada Zagreba (15/23)  
 Koordinatni sustav: HTRS96/TM


ZAGREB-46



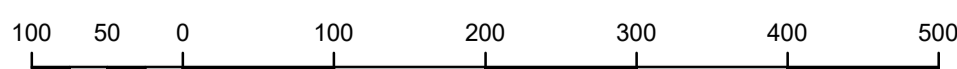
VELIKA GORICA-5

VELIKA GORICA-7

VELIKA GORICA-16



podjela listova HTRS96/TM	5-12-2-105-9	5-13-2-105-9
	5-17-2-105-9	5-18-2-105-9

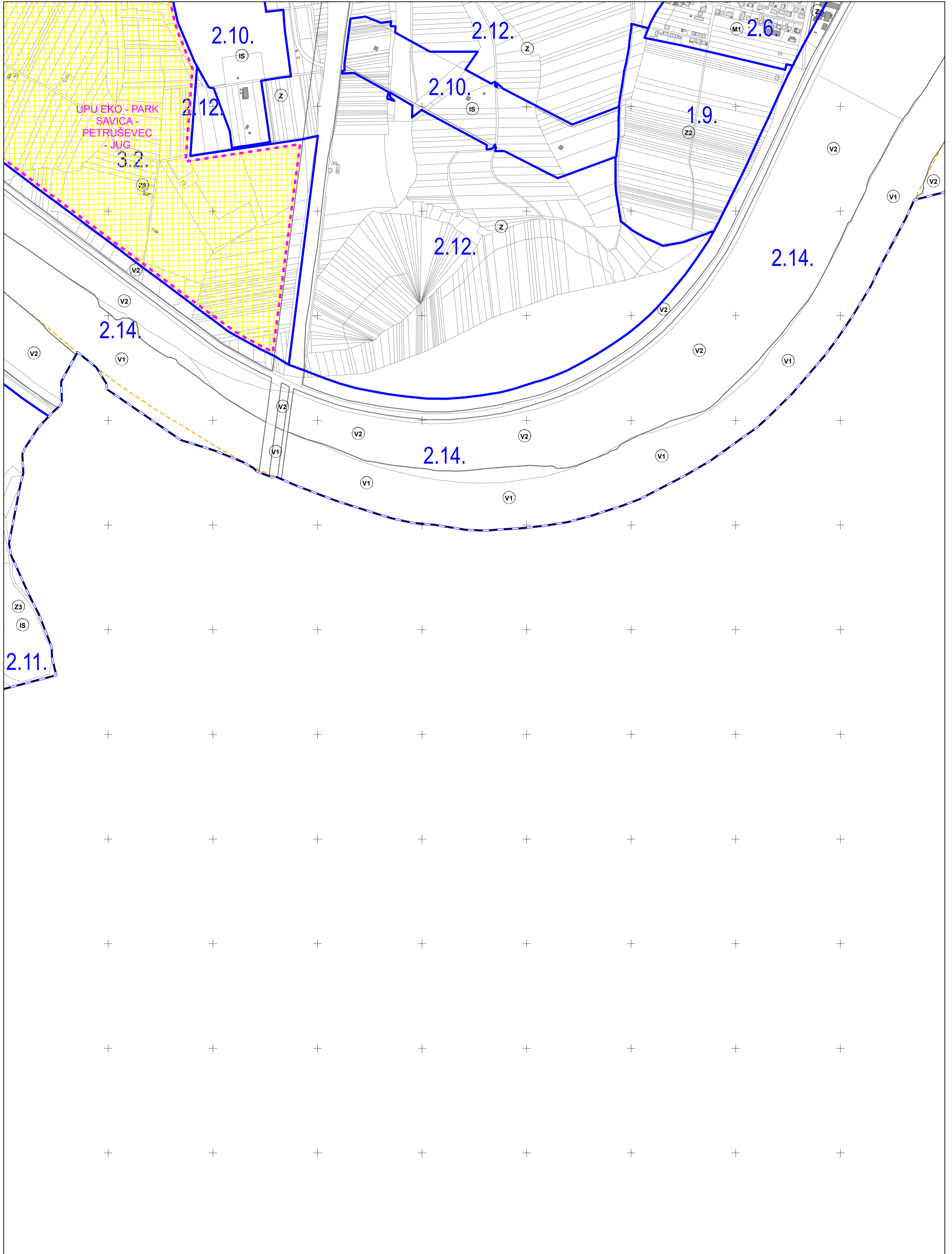


MJERILO 1:5000

Podloga: katastarska podloga, rujan 2022.  
 Gradski ured za katastar i geodetske poslove Grada  
 Nositelj izrade: Gradski ured za gospodarstvo, ekološku održivost i strategijsko planiranje  
 Stručni izrađivač: Zavod za prostorno uređenje Grada Zagreba  
 Odluka o izradi: Odluka o izradi izmjena i dopuna Generalnoga urbanističkog plana grada Zagreba (15/23)  
 Koordinatni sustav: HTRS96/TM

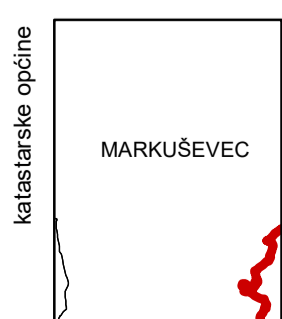


ZAGREB-47

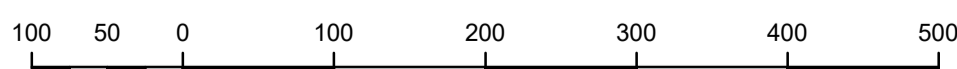


VELIKA GORICA-6

VELIKA GORICA-8




podjela listova HTRS96/TM	5-12-2-105-9	5-13-2-105-9
	5-17-2-105-9	5-18-2-105-9



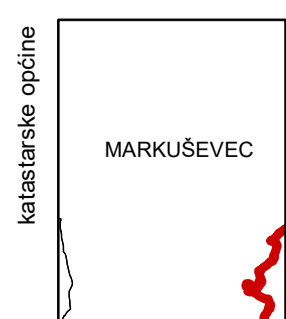
MJERILO 1:5000

Podloga: katastarska podloga, rujan 2022.  
 Gradski ured za katastar i geodetske poslove Grada  
 Nositelj izrade: Gradski ured za gospodarstvo, ekološku održivost i strategijsko planiranje  
 Stručni izrađivač: Zavod za prostorno uređenje Grada Zagreba  
 Odluka o izradi: Odluka o izradi izmjena i dopuna Generalnoga urbanističkog plana grada Zagreba (15/23)  
 Koordinatni sustav: HTRS96/TM

ZAGREB-48



VELIKA GORICA-7



podjela listova HTRS96/TM

5-12-2-105-9	5-13-2-105-9
5-17-2-105-9	5-18-2-105-9



MJERILO 1:5000

Podloga: katastarska podloga, rujan 2022.  
Gradski ured za katastar i geodetske poslove Grada  
Nositelj izrade: Gradski ured za gospodarstvo, ekološku održivost i strategijsko planiranje  
Stručni izrađivač: Zavod za prostorno uređenje Grada Zagreba  
Odluka o izradi: Odluka o izradi izmjena i dopuna Generalnoga urbanističkog plana grada Zagreba (15/23)  
Koordinatni sustav: HTRS96/TM